


ประกาศผู้อำนวยการการเลือกตั้งประจำจังหวัดนครศรีธรรมราช
ประกาศรูปแบบการแบ่งเขตเลือกตั้งสมาชิกสภาองค์การบริหารส่วนจังหวัด
นครศรีธรรมราช



อบจ.67 รวม

การแบ่งเขตเลือกตั้งสมาชิกสภาองค์การบริหารส่วนจังหวัดนครศรีธรรมราช

รูปแบบที่ ๑

ลำดับ ที่	อำเภอ	จำนวนสมาชิกที่ จะพึงมีทั้งอำเภอ	จำนวนเขต เลือกตั้ง	เขต เลือกตั้งที่	ท้องที่ที่ประกอบเป็นเขตเลือกตั้ง
๑	เมืองนครศรีธรรมราช	๗	๗	๑	๑. ตำบลในเมือง (ในเขตเทศบาลนครนครศรีธรรมราช ตั้งแต่คลองคูพายไปทางทิศเหนือจรดแนวคลองหน้าเมือง) ๒. ตำบลโพธิ์เสด็จ (เฉพาะ หมู่ที่ ๖ หมู่ที่ ๗ และ หมู่ที่ ๘)
				๒	๑. ตำบลคลัง ๒. ตำบลโพธิ์เสด็จ (เฉพาะ ในเขตเทศบาลนครนครศรีธรรมราช)
				๓	๑. ตำบลนาเคียน ๒. ตำบลท่าวัง ๓. ตำบลโพธิ์เสด็จ (ยกเว้น หมู่ที่ ๖ หมู่ที่ ๗ และ หมู่ที่ ๘)
				๔	๑. ตำบลปากพูน (เทศบาลเมืองปากพูน) ๒. เทศบาลตำบลท่าแพ
				๕	๑. ตำบลปากนคร ๒. เทศบาลตำบลปากนคร ๓. ตำบลท่าซัก ๔. ตำบลในเมือง (ตั้งแต่ สุดเขตเทศบาลนครนครศรีธรรมราช ทางทิศใต้ไปทางทิศเหนือจรดแนวคลองคูพาย)
				๖	๑. ตำบลท่าไร่ ๒. ตำบลบางจาก ๓. เทศบาลตำบลบางจาก ๔. ตำบลท่าเรือ
				๗	๑. ตำบลไชยมนตรี ๒. ตำบลมะม่วงสองต้น ๓. ตำบลกำแพงเขา ๔. ตำบลท่าจั่ว (เทศบาลตำบลท่าจั่ว) ๕. ตำบลนาทราย

รูปแบบที่ ๑

ลำดับ ที่	อำเภอ	จำนวนสมาชิกที่ จะพึงมีทั้งอำเภอ	จำนวนเขต เลือกตั้ง	เขต เลือกตั้งที่	ท้องที่ที่ประกอบเป็นเขตเลือกตั้ง
๒	ทุ่งสง	๔	๔	๑	๑. ตำบลถ้ำใหญ่ (เทศบาลตำบล ถ้ำใหญ่) ๒. ตำบลปากแพรก (เทศบาล เมืองทุ่งสง)
				๒	๑. ตำบลเขาขาว ๒. ตำบลนาโพธิ์ ๓. ตำบลหนองหงส์ ๔. ตำบลนาหลวงเสน
				๓	๑. ตำบลชะมาย (เทศบาลตำบล ชะมาย) ๒. ตำบลที่วัง (เทศบาลตำบลที่วัง) ๓. ตำบลควนกรด
				๔	๑. ตำบลนาไม้ไผ่ ๒. ตำบลเขาโร ๓. ตำบลกะปาง (เทศบาลตำบล กะปาง) ๔. ตำบลน้ำตก
๓	ท่าศาลา	๓	๓	๑	๑. ตำบลกลาย ๒. ตำบลตลิ่งชัน ๓. ตำบลสระแก้ว ๔. ตำบลท่าซัน
				๒	๑. ตำบลท่าศาลา ๒. เทศบาลตำบลท่าศาลา ๓. ตำบลไทยบุรี (เฉพาะ หมู่ที่ ๑ หมู่ที่ ๒ หมู่ที่ ๓ หมู่ที่ ๕ หมู่ที่ ๙ และ หมู่ที่ ๑๐)
				๓	๑. ตำบลไทยบุรี (ยกเว้น หมู่ที่ ๑ หมู่ที่ ๒ หมู่ที่ ๓ หมู่ที่ ๕ หมู่ที่ ๙ และ หมู่ที่ ๑๐) ๒. ตำบลโพธิ์ทอง ๓. ตำบลหัวตะพาน ๔. ตำบลโมคลาน ๕. ตำบลดอนตะโก

รูปแบบที่ ๑

ลำดับ ที่	อำเภอ	จำนวนสมาชิกที่ จะพึงมีทั้งอำเภอ	จำนวนเขต เลือกตั้ง	เขต เลือกตั้งที่	ท้องที่ที่ประกอบเป็นเขตเลือกตั้ง
๔	ปากพ่อง	๓	๓	๑	๑. ตำบลแหลมตะลุมพุก ๒. ตำบลปากพ่องฝั่งตะวันออก ๓. ตำบลบางพระ (เทศบาลตำบล บางพระ) ๔. ตำบลบ้านเพิง ๕. ตำบลท่าพญา ๖. ตำบลปากแพรก ๗. ตำบลขนานบาง ๘. ตำบลบางศาลา
				๒	๑. ตำบลปากพ่องฝั่งตะวันตก ๒. เทศบาลเมืองปากพ่อง ๓. ตำบลหูล่อง ๔. ตำบลบ้านใหม่
				๓	๑. ตำบลคลองน้อย ๒. ตำบลคลองกระบือ ๓. ตำบลป่าระกำ ๔. ตำบลชะเมา (เทศบาลตำบล ชะเมา) ๕. ตำบลเกาะหวด (เทศบาลตำบล เกาะหวด) ๖. ตำบลบางตะพง
๕	ฉวาง	๒	๒	๑	๑. ตำบลละฮาย ๒. ตำบลนาแว ๓. ตำบลจันดี (เทศบาลตำบลจันดี) ๔. ตำบลไสหรำ
				๒	๑. ตำบลฉวาง (เทศบาลตำบล ปากน้ำฉวาง) ๒. เทศบาลตำบลฉวาง ๓. ตำบลไม้เรียง ๔. เทศบาลตำบลไม้เรียง ๕. ตำบลห้วยปรก ๖. ตำบลนากะชะ ๗. ตำบลกะเปียด ๘. ตำบลนาเขลียง

รูปแบบที่ ๑

ลำดับ ที่	อำเภอ	จำนวนสมาชิกที่ จะพึงมีทั้งอำเภอ	จำนวนเขต เลือกตั้ง	เขต เลือกตั้งที่	ท้องที่ที่ประกอบเป็นเขตเลือกตั้ง
๖	หัวไทร	๒	๒	๑	๑. ตำบลหัวไทร ๒. เทศบาลตำบลหัวไทร ๓. ตำบลหน้าสตน (เทศบาลตำบลหน้าสตน) ๔. ตำบลเกาะเพชร (เทศบาลตำบลเกาะเพชร) ๕. ตำบลท่าขอม ๖. ตำบลบางนบ
				๒	๑. ตำบลทรายขาว ๒. ตำบลเขาพังไกร ๓. ตำบลแหลม ๔. ตำบลควนชะลิก ๕. ตำบลรามแก้ว ๖. ตำบลบ้านราม
๗	ทุ่งใหญ่	๒	๒	๑	๑. ตำบลทุ่งใหญ่ ๒. ตำบลทุ่งสัง (เทศบาลตำบลทุ่งสัง) ๓. ตำบลบางรูป ๔. เทศบาลตำบลท่ายาง ๕. ตำบลท่ายาง (ยกเว้น หมู่ที่ ๘ หมู่ที่ ๙ และ หมู่ที่ ๑๐)
				๒	๑. ตำบลปริก ๒. ตำบลกรุงหยัน ๓. ตำบลกุแหร ๔. ตำบลท่ายาง (เฉพาะ หมู่ที่ ๘ หมู่ที่ ๙ และ หมู่ที่ ๑๐)
๘	ร่อนพิบูลย์	๒	๒	๑	๑. ตำบลเสารัง ๒. ตำบลควนชุม ๓. ตำบลควนพัง ๔. ตำบลควนเกย (เทศบาลตำบลเขาชุมทอง) ๕. ตำบลหินตก (เฉพาะ หมู่ที่ ๔ หมู่ที่ ๕ และ หมู่ที่ ๗)
				๒	๑. ตำบลร่อนพิบูลย์ ๒. เทศบาลตำบลร่อนพิบูลย์ ๓. เทศบาลตำบลหินตก ๔. ตำบลหินตก (ยกเว้น หมู่ที่ ๔ หมู่ที่ ๕ และ หมู่ที่ ๗)

รูปแบบที่ ๑

ลำดับ ที่	อำเภอ	จำนวนสมาชิกที่ จะพึงมีทั้งอำเภอ	จำนวนเขต เลือกตั้ง	เขต เลือกตั้งที่	ท้องที่ที่ประกอบเป็น เขตเลือกตั้ง
๙	ชะอวด	๒	๒	๑	๑. ตำบลบ้านตุล ๒. ตำบลควนหนองหงษ์ ๓. ตำบลเขาพระทอง ๔. ตำบลวังอ่าง ๕. ตำบลเกาะขันธุ์
				๒	๑. ตำบลท่าประจ๊ะ (เทศบาล ตำบลท่าประจ๊ะ) ๒. ตำบลท่าเสม็ด ๓. ตำบลนางหลง ๔. ตำบลชอนหาด ๕. ตำบลเคร็ง ๖. ตำบลชะอวด ๗. เทศบาลตำบลชะอวด
๑๐	สิชล	๒	๒	๑	๑. ตำบลสิชล ๒. เทศบาลตำบลสิชล ๓. ตำบลทุ่งไส (เทศบาลตำบลทุ่งไส) ๔. ตำบลสี่ขีด ๕. ตำบลทุ่งปรัง (ยกเว้น หมู่ที่ ๖ หมู่ที่ ๘ หมู่ที่ ๑๒ หมู่ที่ ๑๕ และ หมู่ที่ ๑๖)
				๒	๑. ตำบลเปลี่ยน ๒. ตำบลเทพราช ๓. ตำบลเสาภา ๔. ตำบลคลอง ๕. ตำบลเขาน้อย ๖. ตำบลทุ่งปรัง (เฉพาะ หมู่ที่ ๖ หมู่ที่ ๘ หมู่ที่ ๑๒ หมู่ที่ ๑๕ และ หมู่ที่ ๑๖)
๑๑	ฉ่ำพรรณรา	๑	๑	๑	ทุกตำบลในเขตพื้นที่อำเภอ
๑๒	บางขัน	๑	๑	๑	ทุกตำบลในเขตพื้นที่อำเภอ
๑๓	จุฬาภรณ์	๑	๑	๑	ทุกตำบลในเขตพื้นที่อำเภอ
๑๔	เฉลิมพระเกียรติ	๑	๑	๑	ทุกตำบลในเขตพื้นที่อำเภอ
๑๕	พิปูน	๑	๑	๑	ทุกตำบลในเขตพื้นที่อำเภอ
๑๖	พระพรหม	๑	๑	๑	ทุกตำบลในเขตพื้นที่อำเภอ
๑๗	ขนอม	๑	๑	๑	ทุกตำบลในเขตพื้นที่อำเภอ

รูปแบบที่ ๑

๖

ลำดับ ที่	อำเภอ	จำนวนสมาชิกที่ จะมีทั้งอำเภอ	จำนวนเขต เลือกตั้ง	เขต เลือกตั้งที่	ท้องที่ที่ประกอบเป็น เขตเลือกตั้ง
๑๘	พรหมคีรี	๑	๑	๑	ทุกตำบลในเขตพื้นที่อำเภอ
๑๙	เชียรใหญ่	๑	๑	๑	ทุกตำบลในเขตพื้นที่อำเภอ
๒๐	นาบอน	๑	๑	๑	ทุกตำบลในเขตพื้นที่อำเภอ
๒๑	ลานสกา	๑	๑	๑	ทุกตำบลในเขตพื้นที่อำเภอ
๒๒	ช้างกลาง	๑	๑	๑	ทุกตำบลในเขตพื้นที่อำเภอ
๒๓	นบพิตำ	๑	๑	๑	ทุกตำบลในเขตพื้นที่อำเภอ

ประกาศ ณ วันที่ ๑๖ กันยายน พ.ศ. ๒๕๖๗

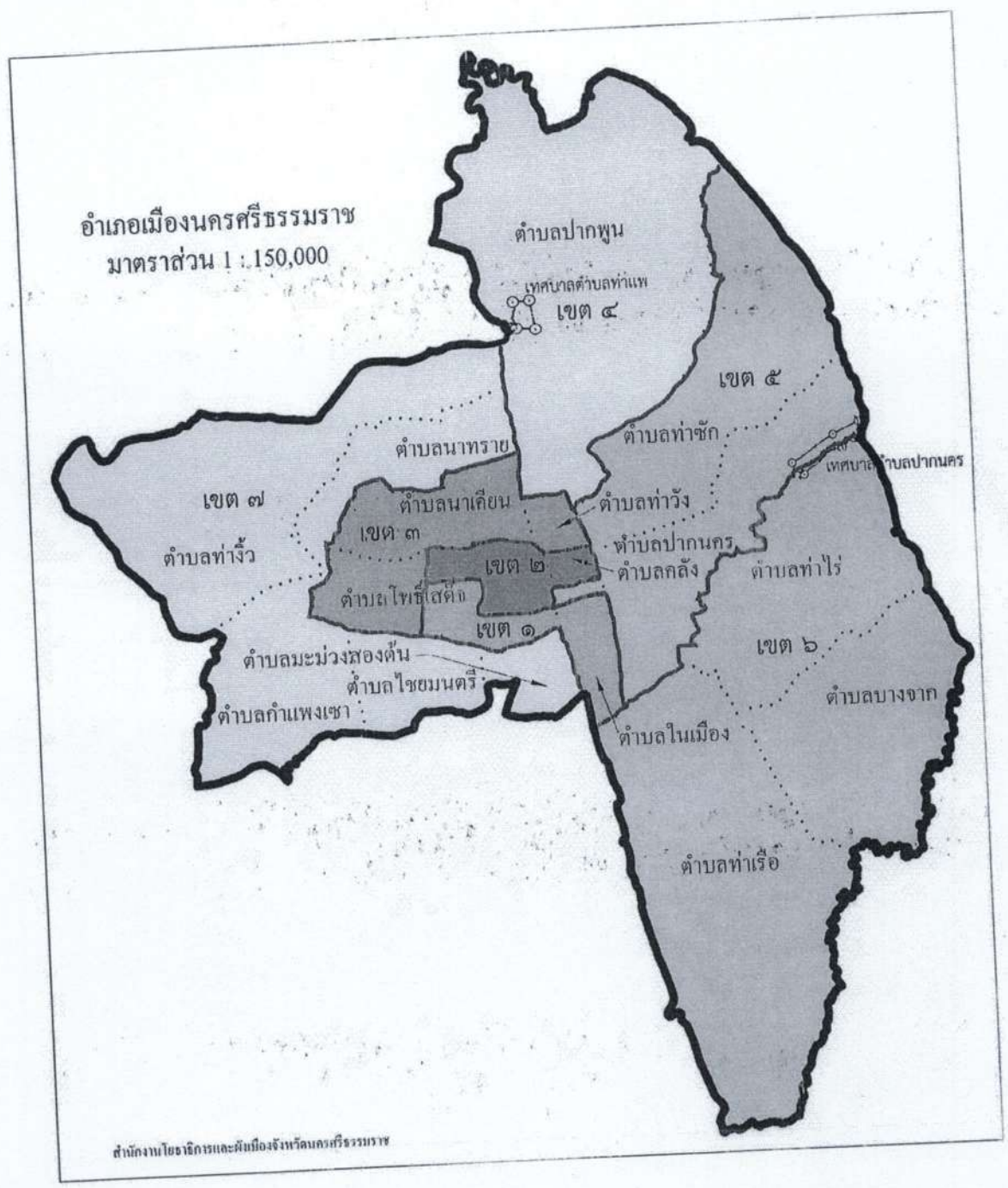


(นายสัญญา ทุ่งแก้ว)

ผู้อำนวยการการเลือกตั้งประจำจังหวัดนครศรีธรรมราช

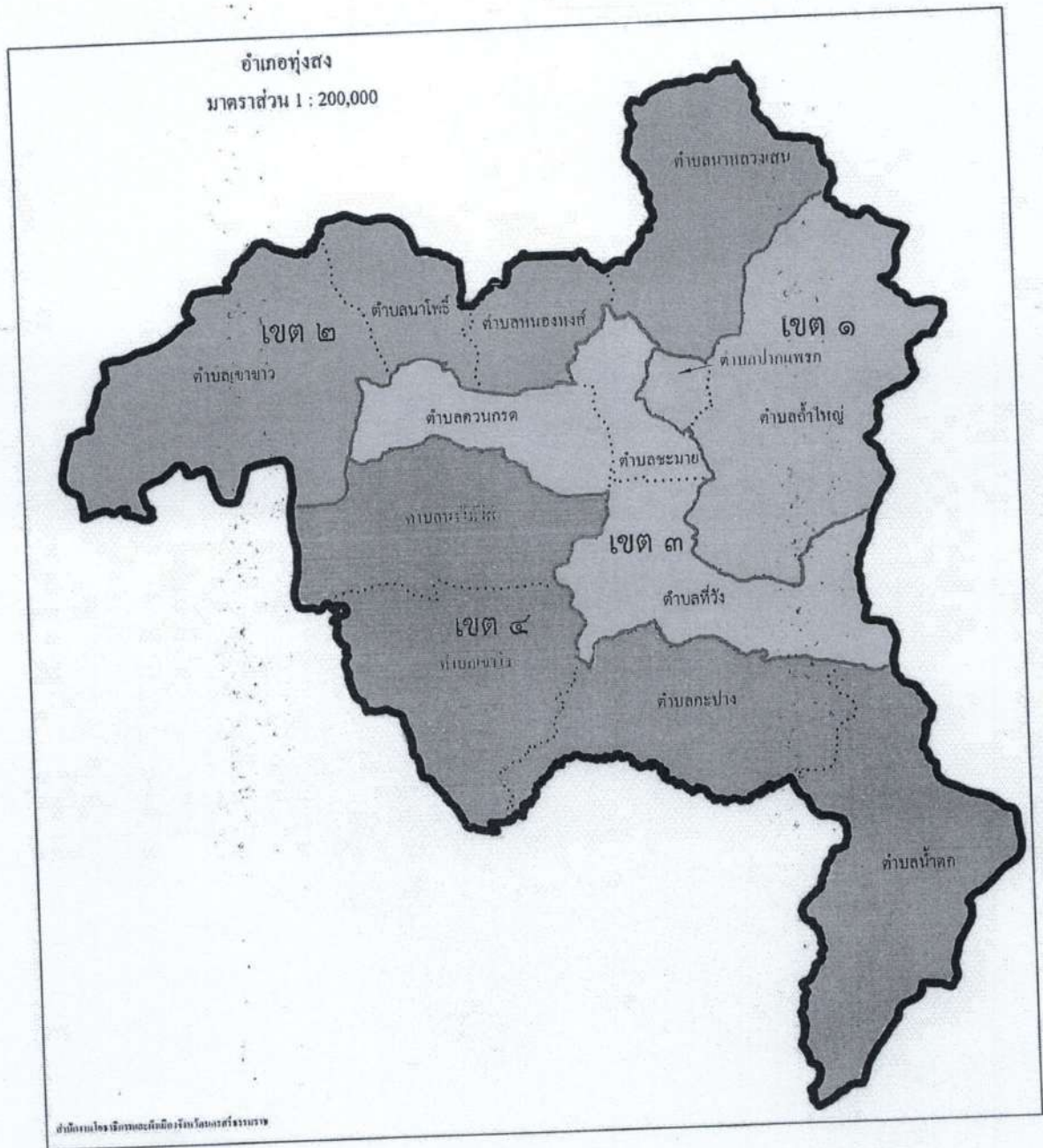
ร่างรูปแบบการแบ่งเขตเลือกตั้งของอำเภอเมืองนครศรีธรรมราช

รูปแบบที่ ๑



ร่างรูปแบบการแบ่งเขตเลือกตั้งของอำเภอทุ่งสง

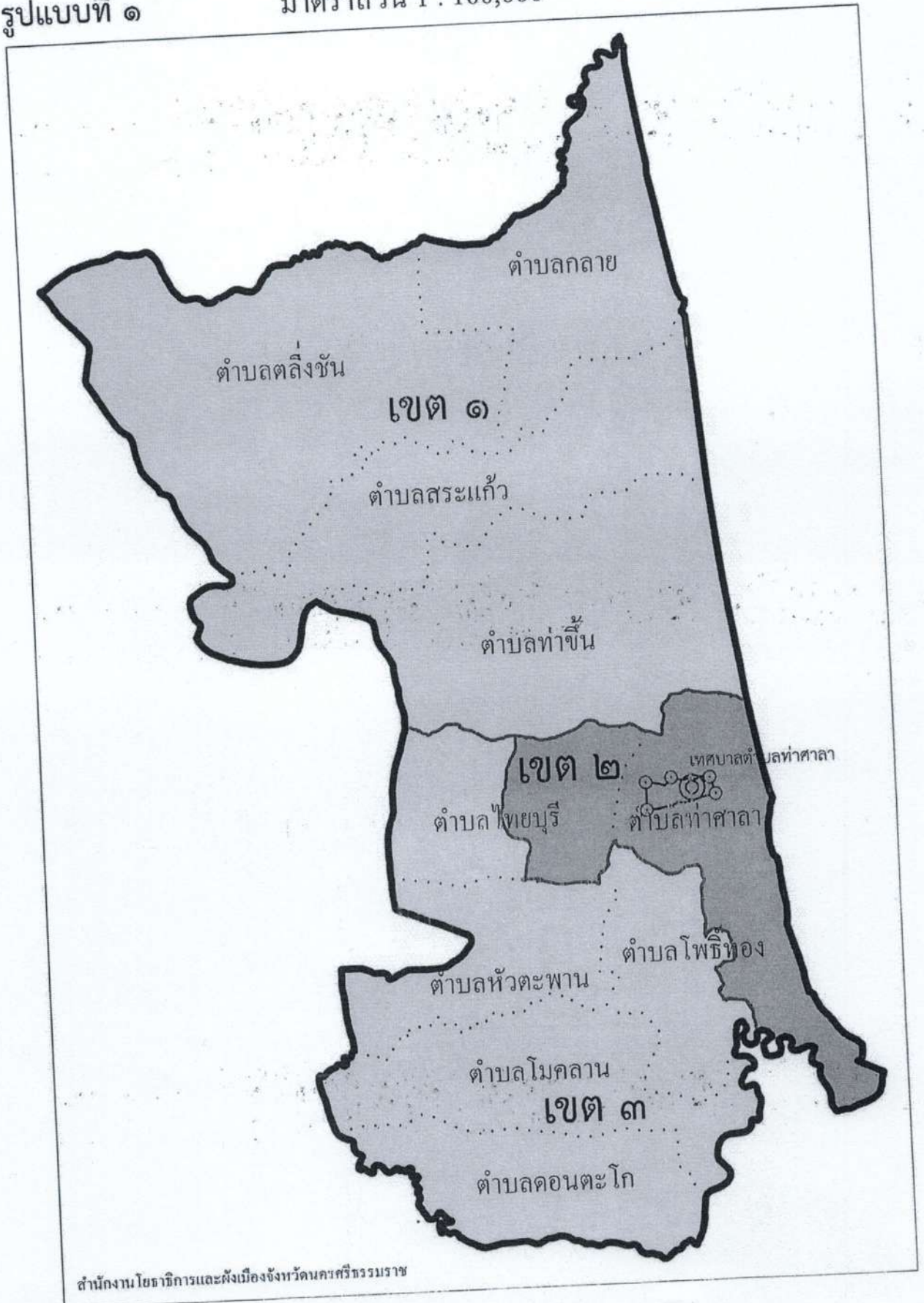
รูปแบบที่ ๑



ร่างรูปแบบการแบ่งเขตเลือกตั้ง อำเภอท่าศาลา

มาตราส่วน 1 : 100,000

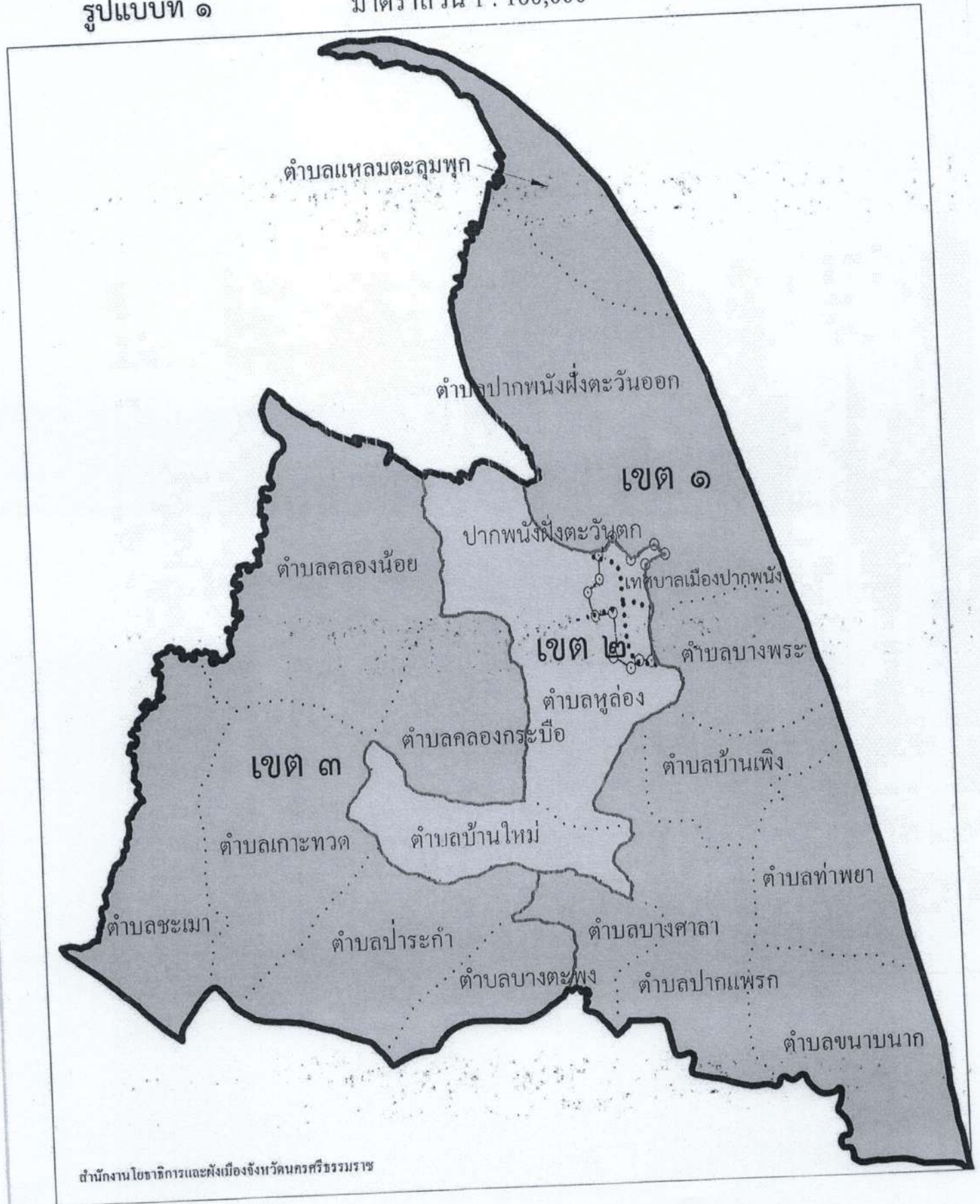
รูปแบบที่ ๑



ร่างรูปแบบการแบ่งเขตเลือกตั้ง
อำเภอปากพนัง

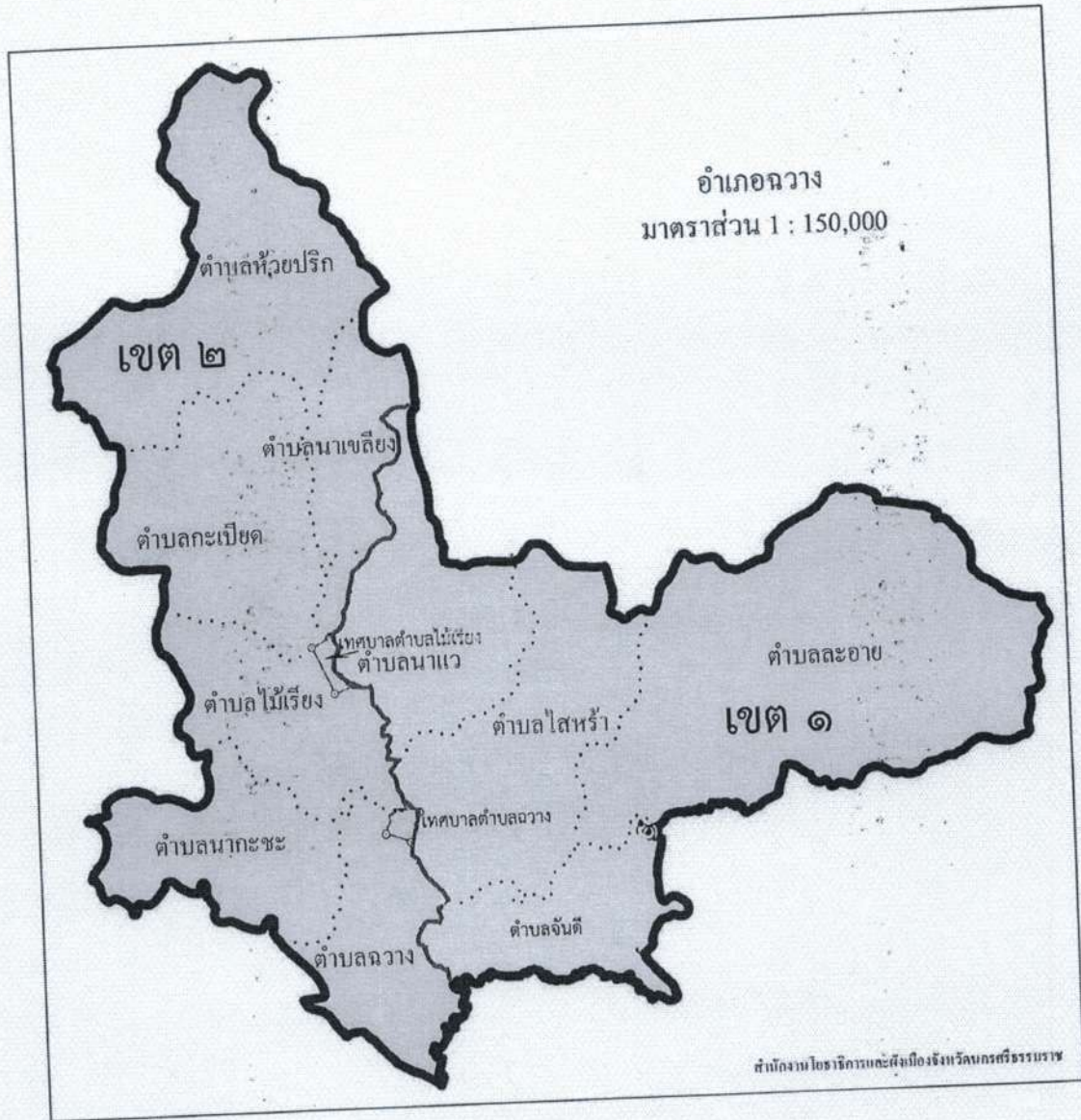
มาตราส่วน 1 : 100,000

รูปแบบที่ ๑



ร่างรูปแบบการแบ่งเขตเลือกตั้งของอำเภอฉวาง

รูปแบบที่ ๑

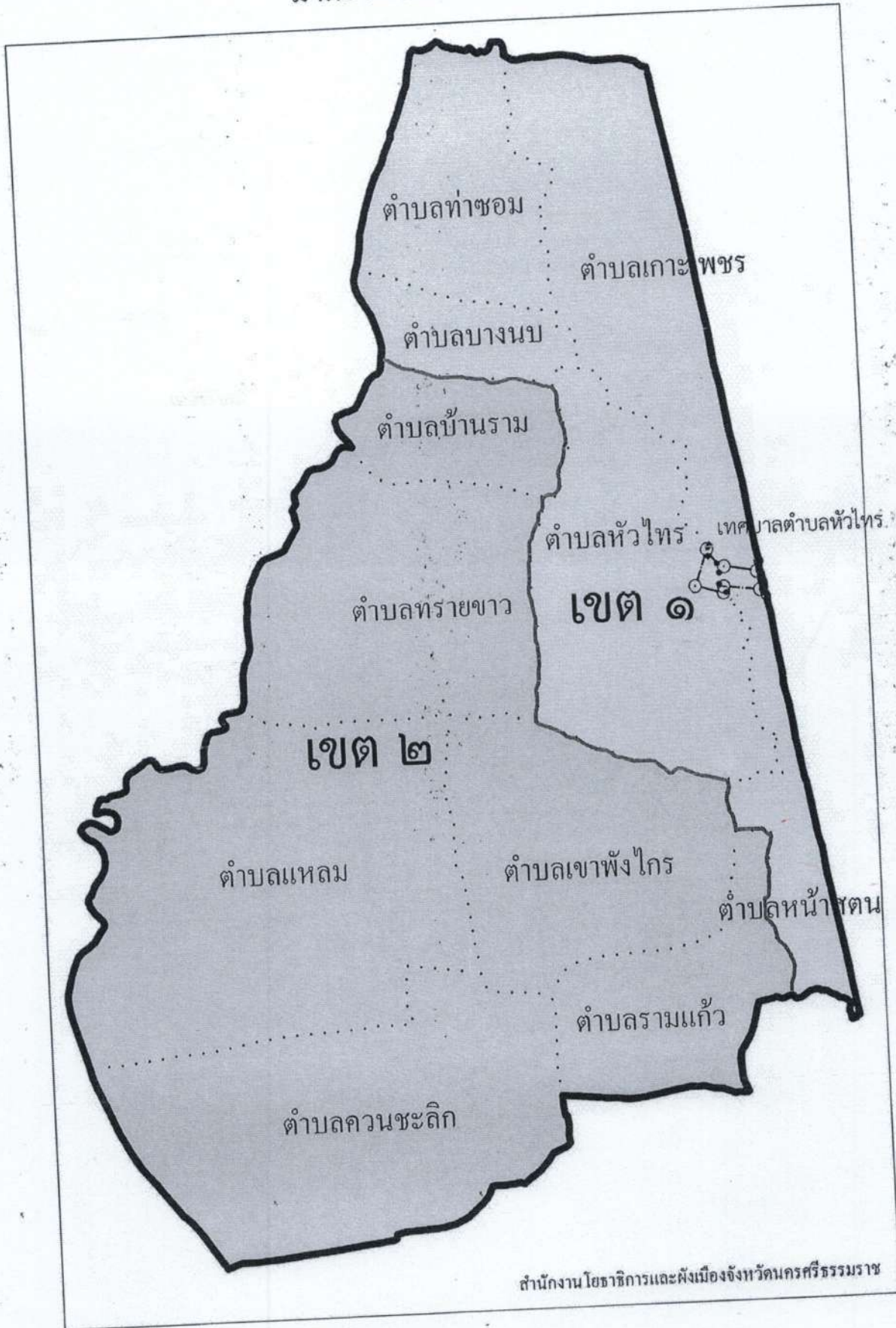


ร่างรูปแบบการแบ่งเขตเลือกตั้ง

อำเภอหัวไทร

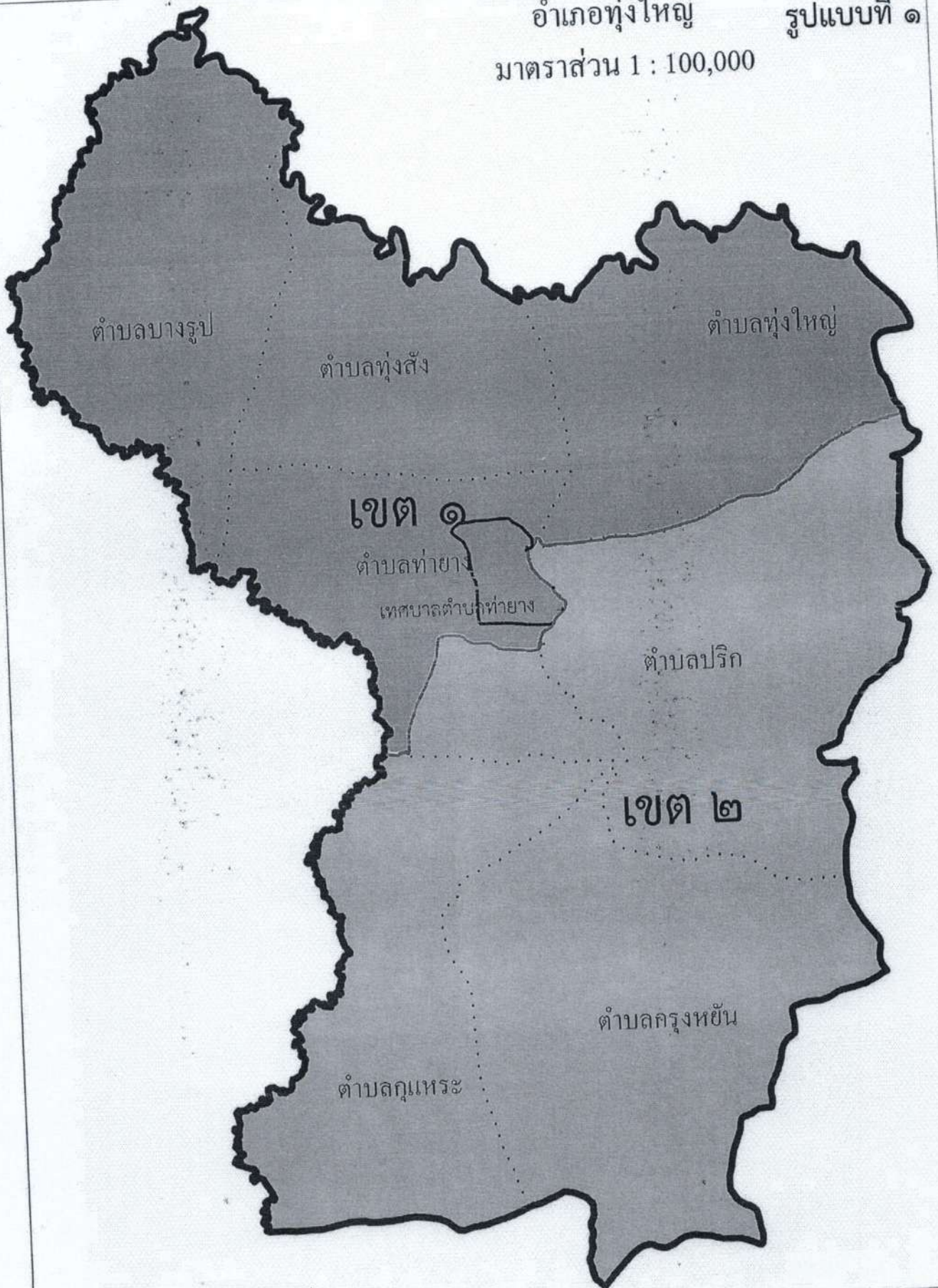
มาตราส่วน 1 : 100,000

รูปแบบที่ ๑

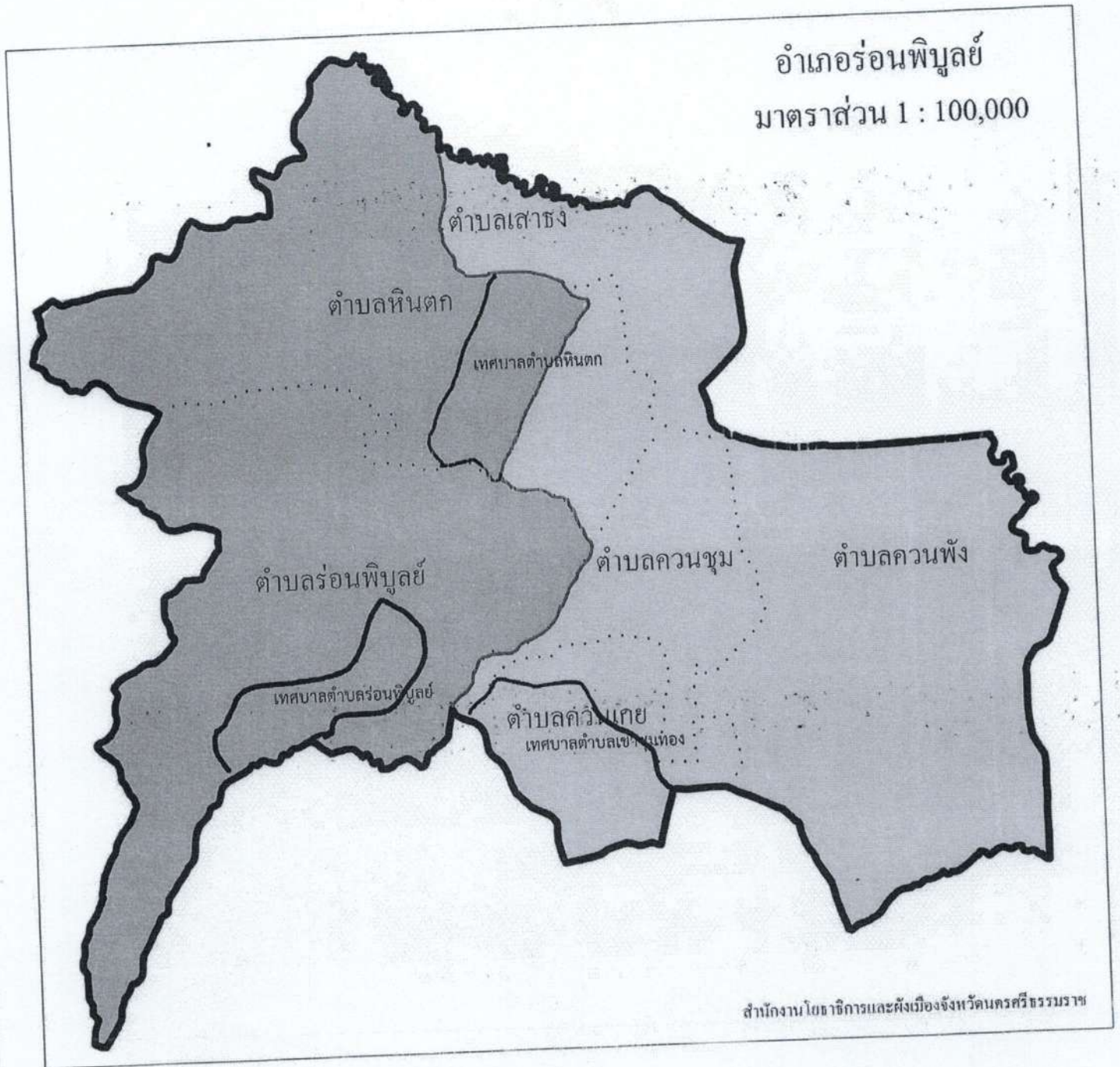


ร่างรูปแบบการแบ่งเขตเลือกตั้งของอำเภอทุ่งใหญ่

อำเภอทุ่งใหญ่ รูปแบบที่ ๑
มาตราส่วน 1 : 100,000

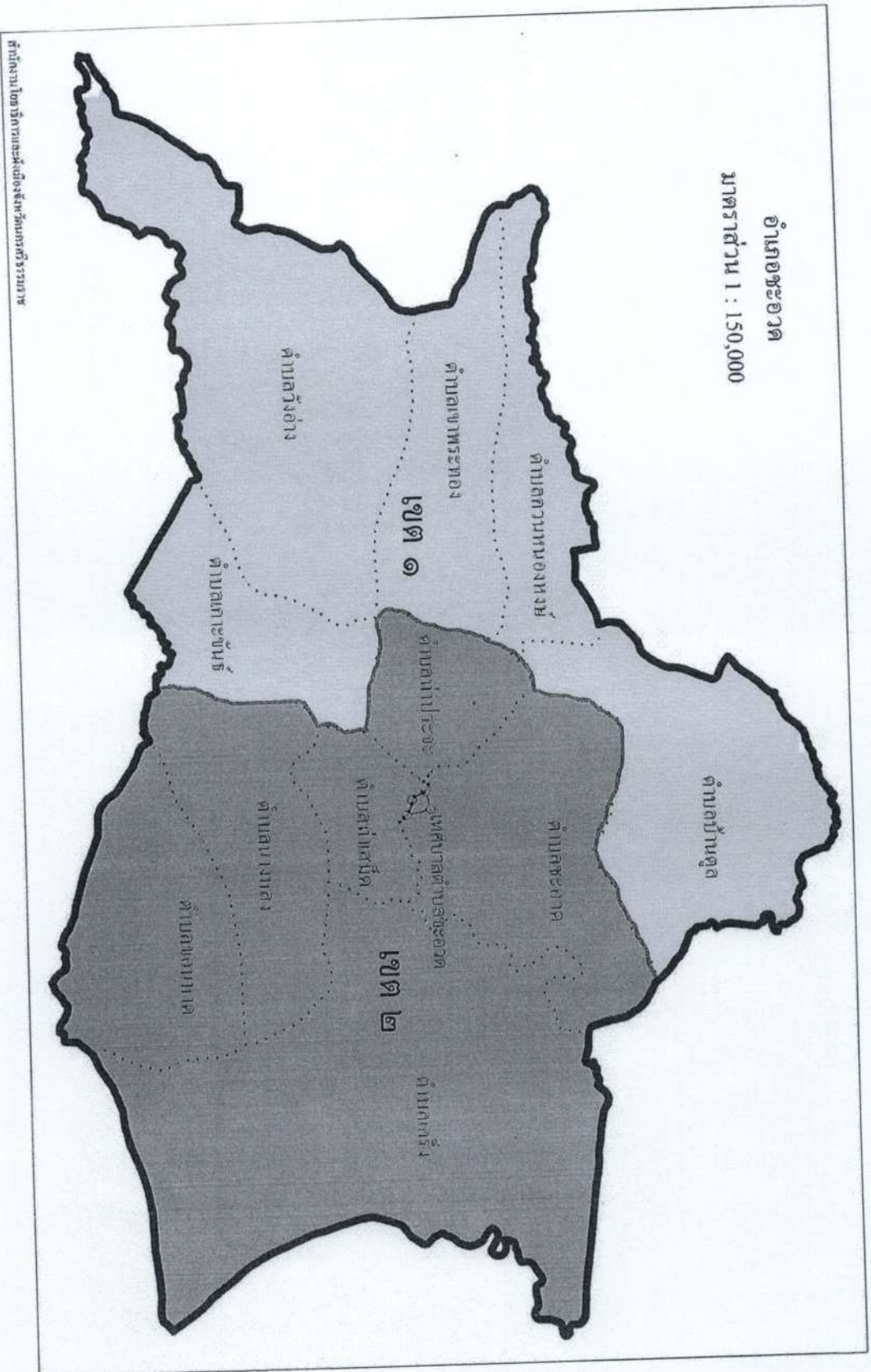


ร่างรูปแบบการแบ่งเขตเลือกตั้งของอำเภอรัตนพิบูลย์ รูปแบบที่ ๑



ร่างรูปแบบการแบ่งเขตเลือกตั้งของอำเภอชะอวด

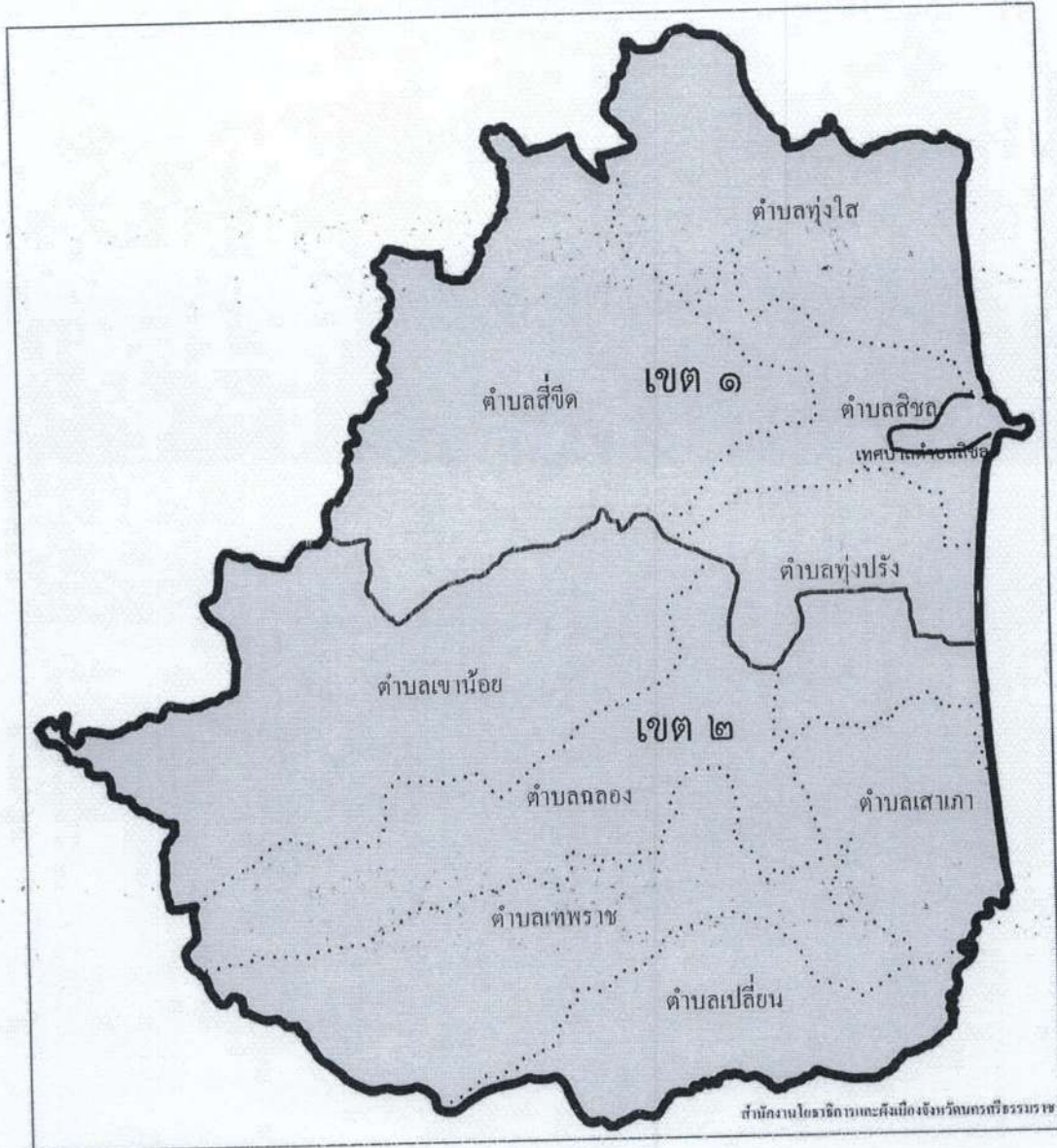
รูปแบบที่ ๑



รูปแบบการแบ่งเขตเลือกตั้งของอำเภอสิชล

รูปแบบที่ ๑

อำเภอสิชล
มาตราส่วน 1 : 150,000



รูปแบบเขตเลือกตั้งของอำเภอถ้าพระนรา

อำเภอถ้าพระนรา
มาตราส่วน 1 : 75,000

ทุกตำบลในเขตพื้นที่อำเภอ

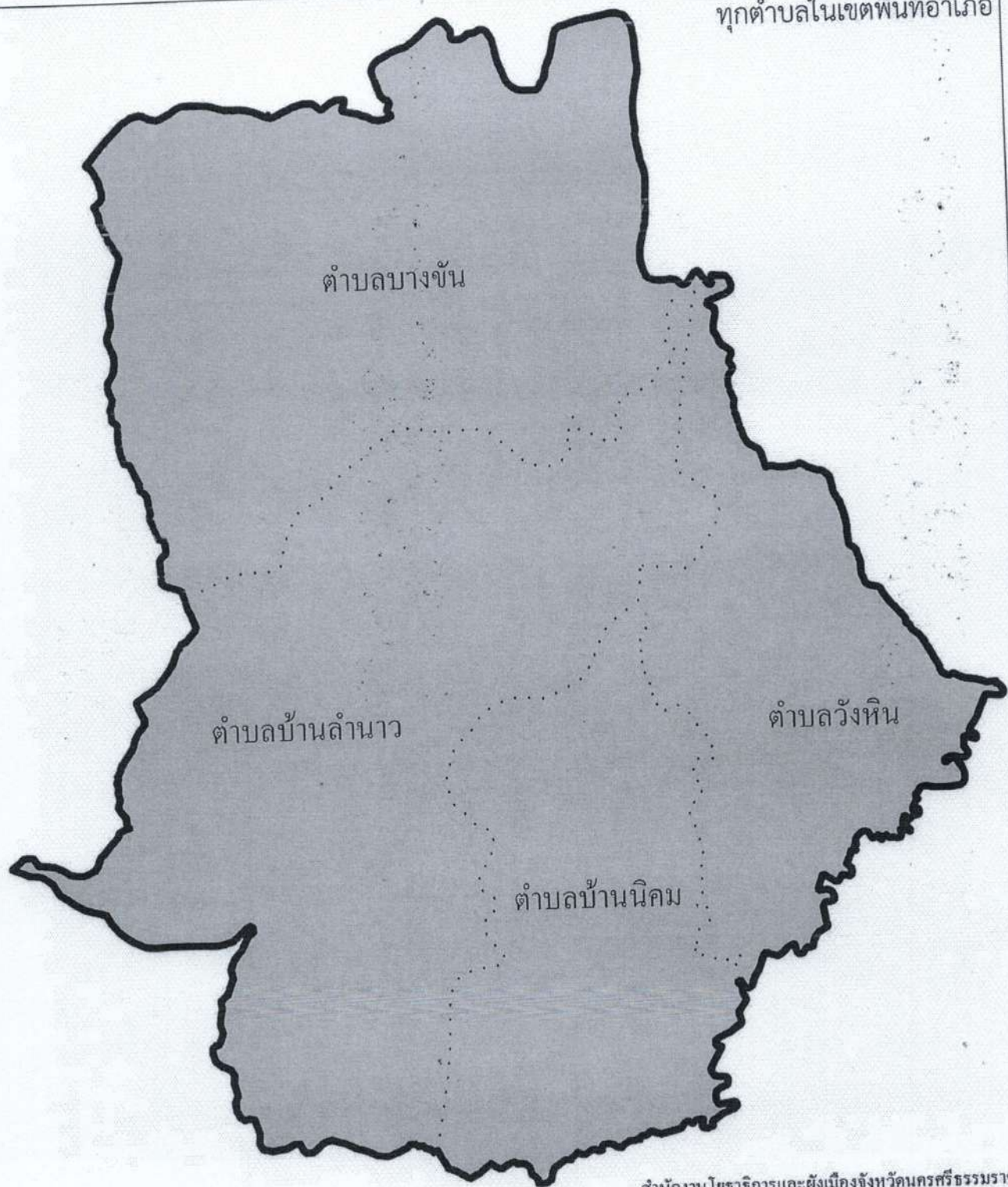


สำนักงาน โยธาธิการและผังเมืองจังหวัดนครศรีธรรมราช

รูปแบบเขตเลือกตั้งของอำเภอบางขัน

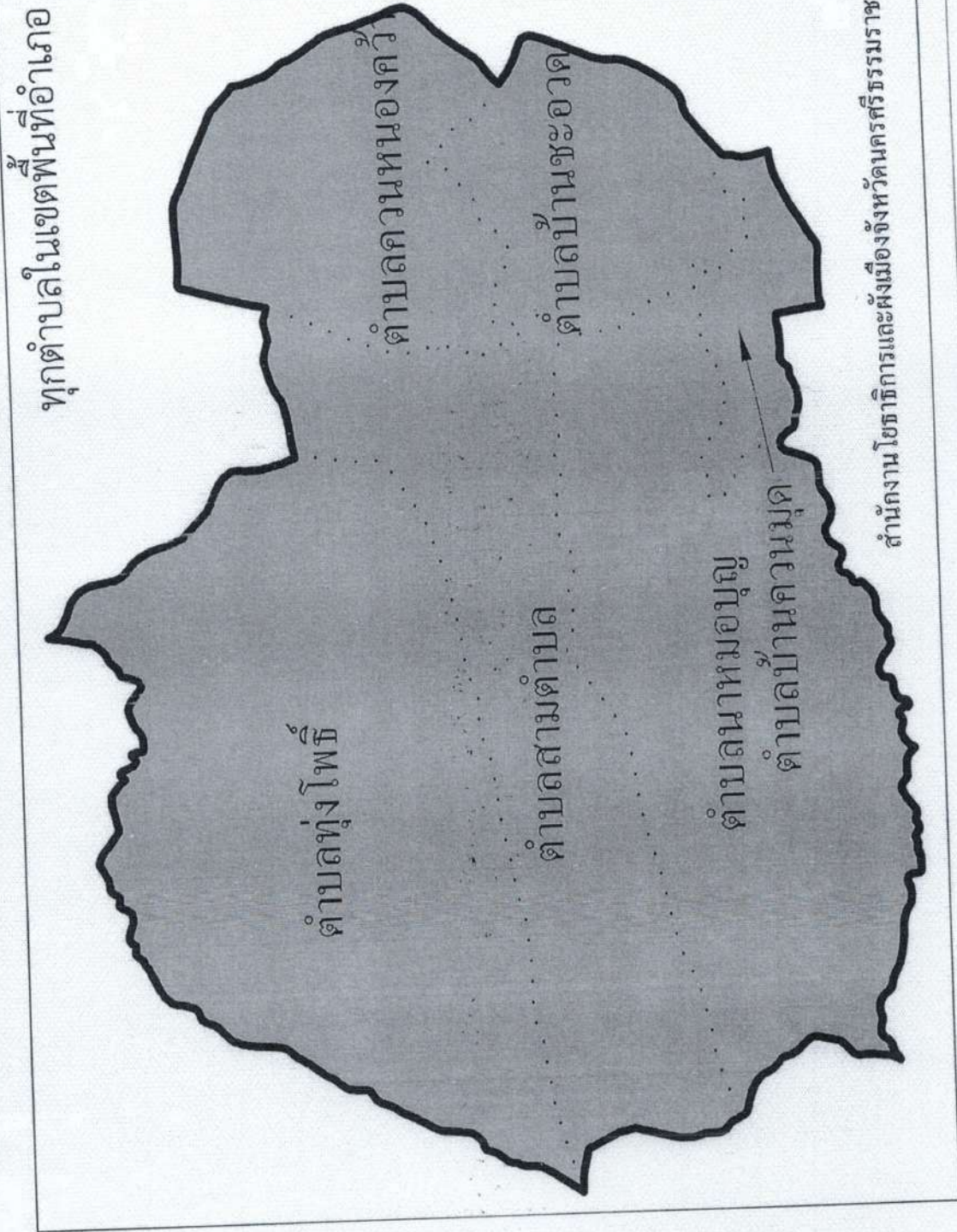
อำเภอบางขัน
มาตราส่วน 1 : 100,000

ทุกตำบลในเขตพื้นที่อำเภอ

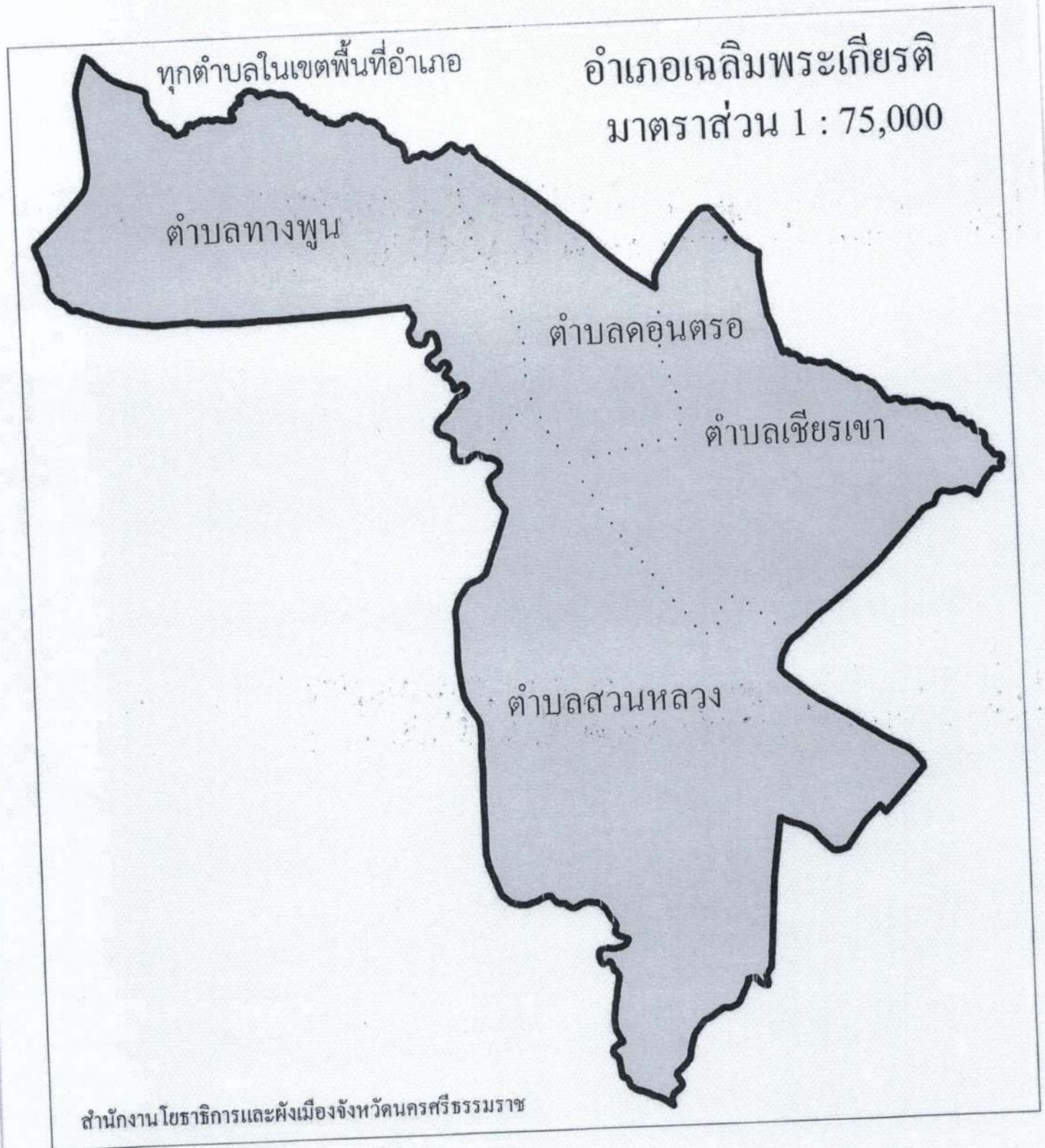


รูปแบบเขตเลือกตั้งของอำเภอจุฬารักษ์

มาตราส่วน 1 : 75,000



รูปแบบเขตเลือกตั้งของอำเภอเฉลิมพระเกียรติ



รูปแบบเขตเลือกตั้งของอำเภอพิปูน

อำเภอพิปูน
มาตราส่วน 1 : 100,000

ทุกตำบลในเขตพื้นที่อำเภอ



สำนักงานโยธาธิการและผังเมืองจังหวัดนครศรีธรรมราช

รูปแบบเขตเลือกตั้งของอำเภอพระพรหม

อำเภอพระพรหม
มาตราส่วน 1 : 75,000



รูปแบบเขตเลือกตั้งของอำเภอขนอม

อำเภอขนอม

มาตราส่วน 1 : 100,000

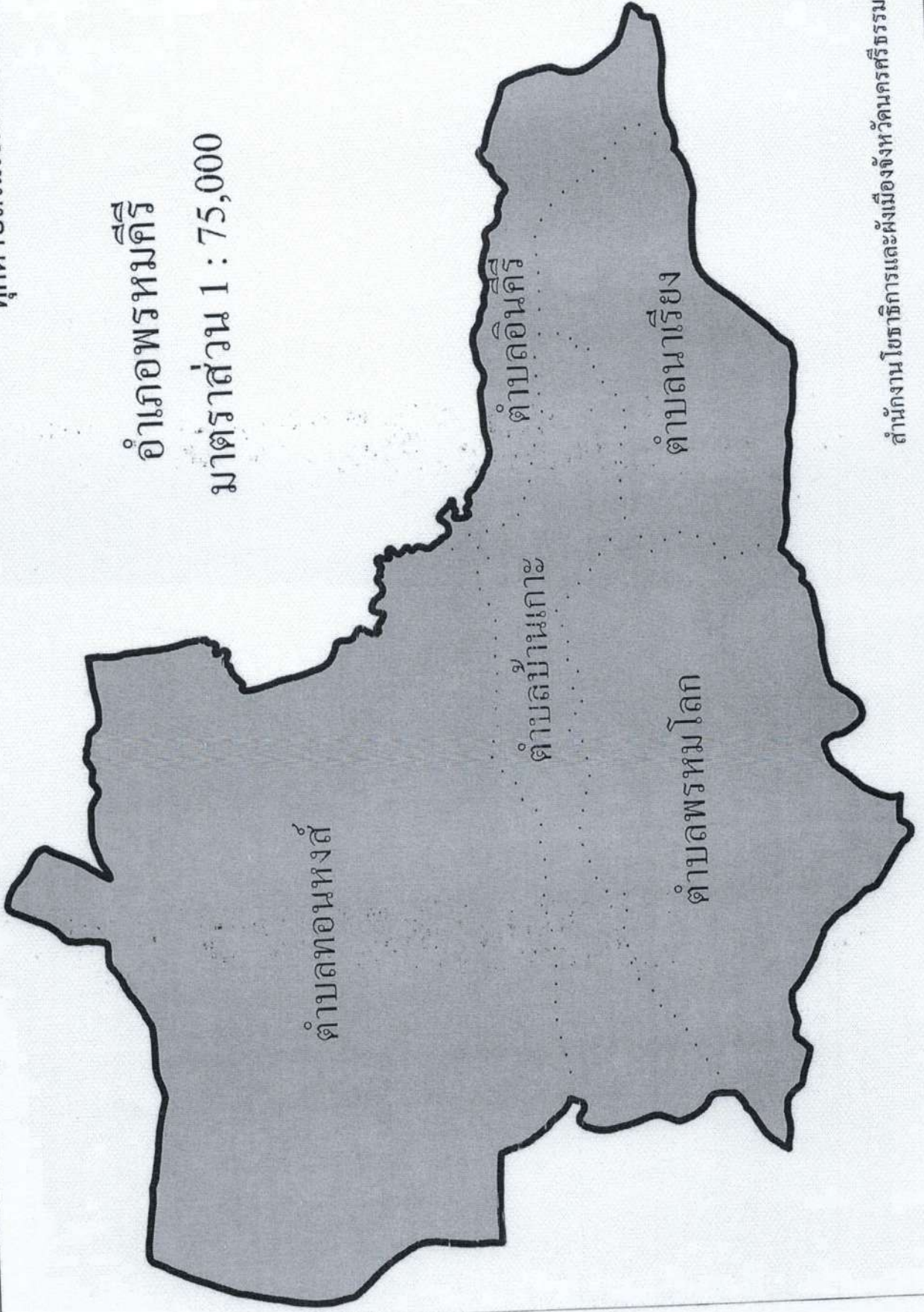


รูปแบบเขตเลือกตั้งของอำเภอพรหมคีรี

ทุกตำบลในเขตพื้นที่อำเภอ

อำเภอพรหมคีรี

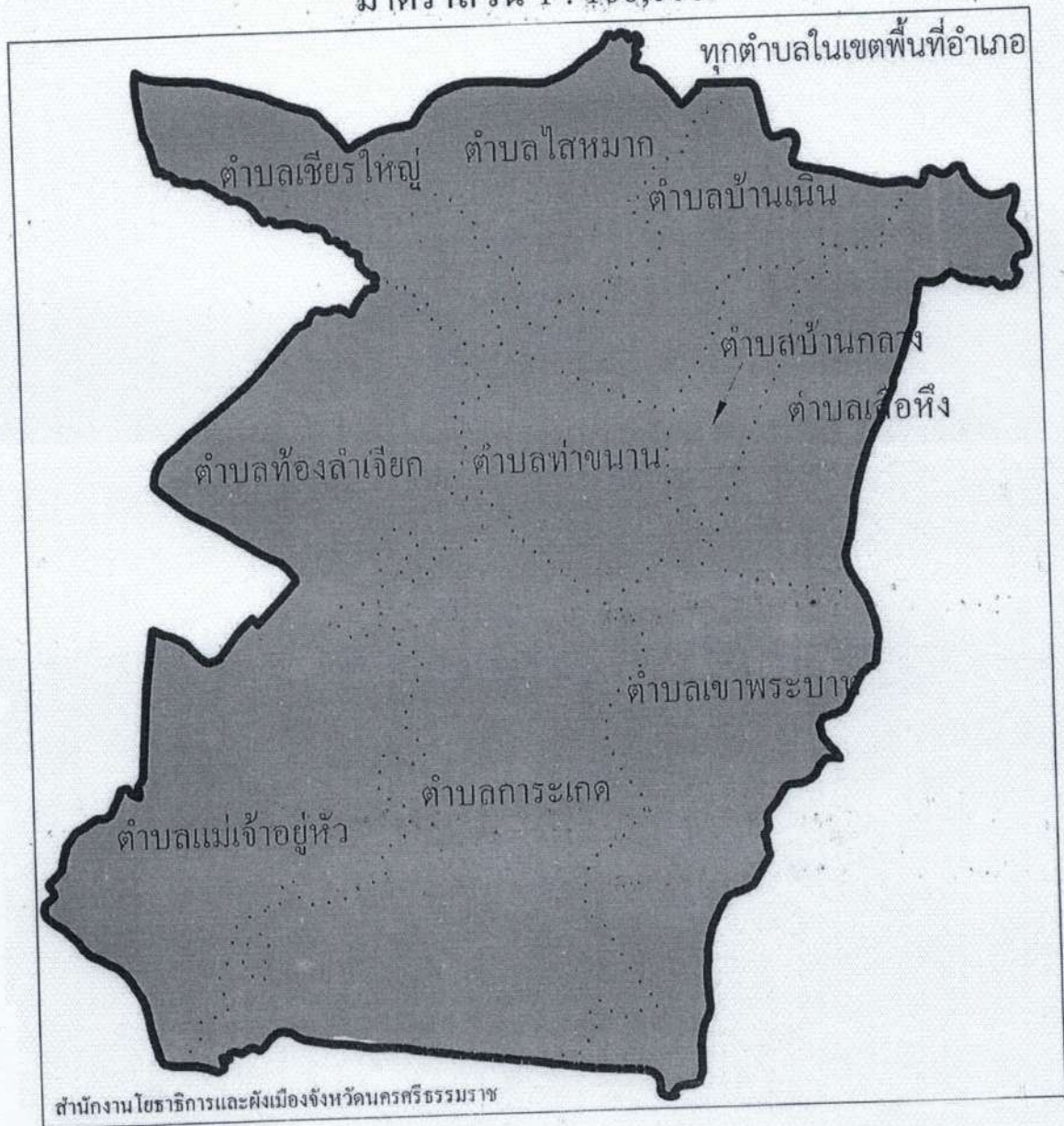
มาตราส่วน 1 : 75,000



สำนักงานโยธาธิการและผังเมืองจังหวัดนครศรีธรรมราช

รูปแบบเขตเลือกตั้งของอำเภอเชียรใหญ่

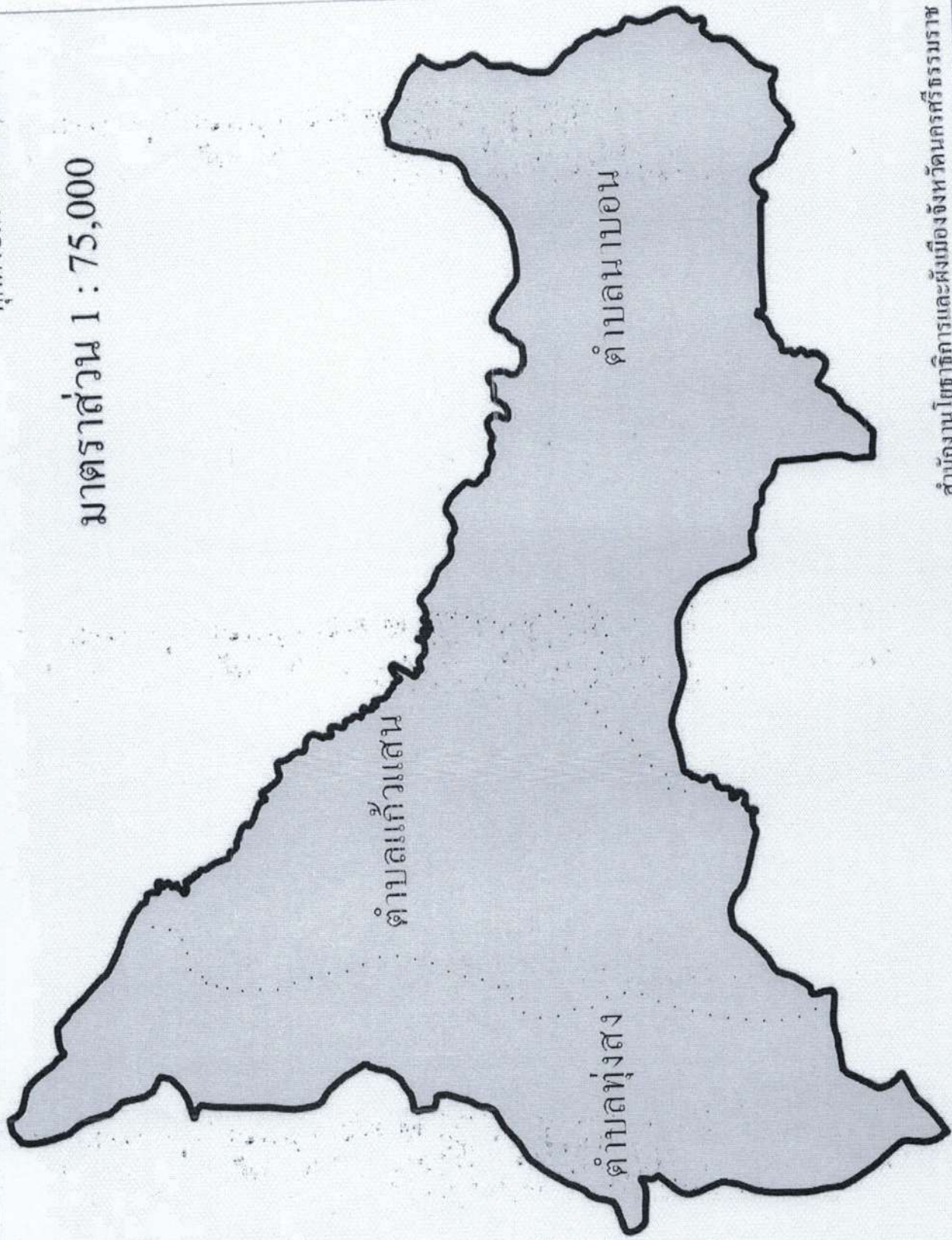
อำเภอเชียรใหญ่
มาตราส่วน 1 : 100,000



รูปแบบเขตเลือกตั้งของอำเภอนาบอน

ทุกตำบลในเขตพื้นที่อำเภอ

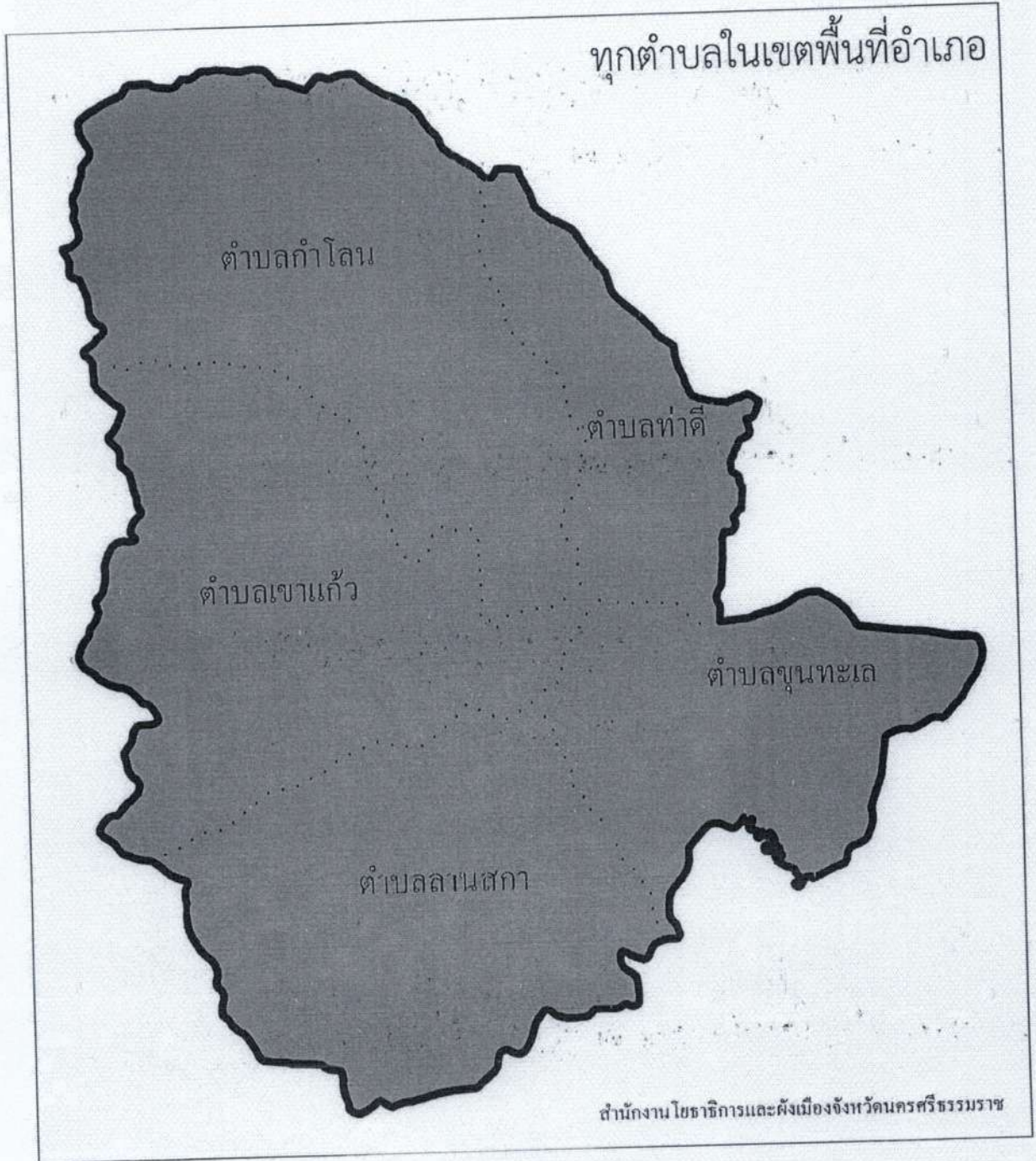
มาตราส่วน 1 : 75,000



สำนักงานโยธาธิการและผังเมืองจังหวัดนครศรีธรรมราช

รูปแบบเขตเลือกตั้งของอำเภอลานสกา

อำเภอลานสกา
มาตราส่วน 1 : 100,000



รูปแบบเขตเลือกตั้งของอำเภอข้างกลาง

อำเภอข้างกลาง
มาตราส่วน 1 : 100,000

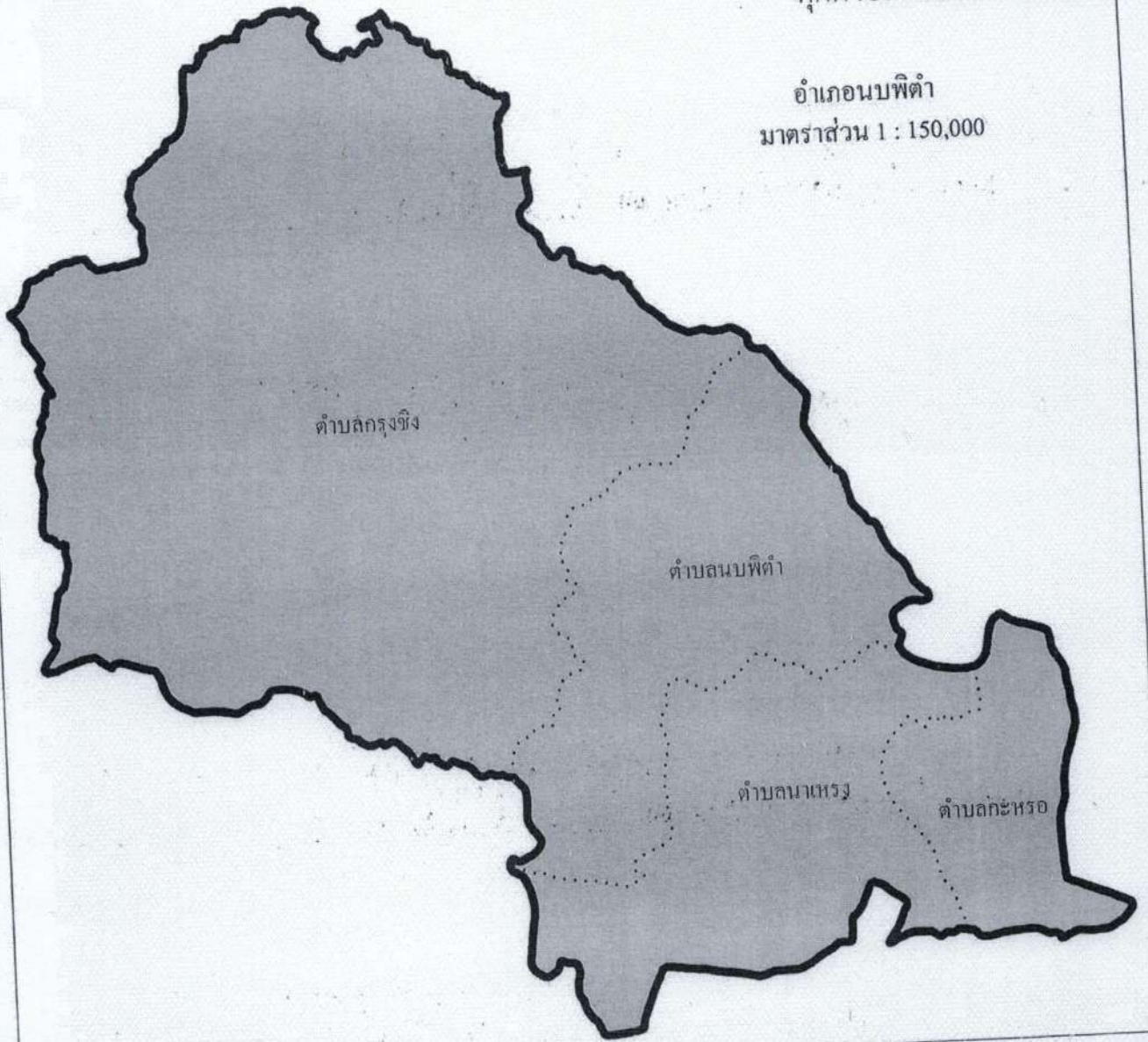
ทุกตำบลในเขตพื้นที่อำเภอ



รูปแบบเขตเลือกตั้งของอำเภอหนองพิตำ

ทุกตำบลในเขตพื้นที่อำเภอ

อำเภอหนองพิตำ
มาตราส่วน 1 : 150,000



การแบ่งเขตเลือกตั้งสมาชิกสภาองค์การบริหารส่วนจังหวัดนครศรีธรรมราช

รูปแบบที่ ๒

ลำดับ ที่	อำเภอ	จำนวนสมาชิกที่ จะพึงมีทั้งอำเภอ	จำนวนเขต เลือกตั้ง	เขต เลือกตั้งที่	ท้องที่ที่ประกอบเป็นเขตเลือกตั้ง
๑	เมืองนครศรีธรรมราช	๗	๗	๑	๑. ตำบลในเมือง (ในเขตเทศบาลนครนครศรีธรรมราช ตั้งแต่คลองคูพายไปทางทิศเหนือจรดแนวคลองหน้าเมือง) ๒. ตำบลโพธิ์เสด็จ (เฉพาะหมู่ที่ ๒ หมู่ที่ ๗ หมู่ที่ ๘ และหมู่ที่ ๙)
				๒	๑. ตำบลคลัง ๒. ตำบลโพธิ์เสด็จ (เฉพาะในเขตเทศบาลนครนครศรีธรรมราช)
				๓	๑. ตำบลนาเคียน ๒. ตำบลท่าวัง ๓. ตำบลโพธิ์เสด็จ (ยกเว้นหมู่ที่ ๒ หมู่ที่ ๗ หมู่ที่ ๘ และหมู่ที่ ๙)
				๔	๑. ตำบลปากพูน (เทศบาลเมืองปากพูน) ๒. เทศบาลตำบลท่าแพ
				๕	๑. ตำบลปากนคร ๒. เทศบาลตำบลปากนคร ๓. ตำบลท่าซึก ๔. ตำบลในเมือง (ตั้งแต่สุดเขตเทศบาลนครนครศรีธรรมราชทางทิศใต้ไปทางทิศเหนือจรดแนวคลองคูพาย)
				๖	๑. ตำบลท่าไร่ ๒. ตำบลบางจาก ๓. เทศบาลตำบลบางจาก ๔. ตำบลท่าเรือ
				๗	๑. ตำบลไชยมนตรี ๒. ตำบลมะม่วงสองต้น ๓. ตำบลกำแพงเขา ๔. ตำบลท่าจั่ว (เทศบาลตำบลท่าจั่ว) ๕. ตำบลนาทราย

รูปแบบที่ ๒

ลำดับ ที่	อำเภอ	จำนวนสมาชิกที่ จะพึงมีทั้งอำเภอ	จำนวนเขต เลือกตั้ง	เขต เลือกตั้งที่	ท้องที่ที่ประกอบเป็นเขตเลือกตั้ง
๒	ทุ่งสง	๔	๔	๑	๑. ตำบลนาหลวงเสน ๒. ตำบลปากแพรก (เทศบาล เมืองทุ่งสง)
				๒	๑. ตำบลชะมาย (เทศบาลตำบล ชะมาย) ๒. ตำบลถ้ำใหญ่ (เทศบาลตำบล ถ้ำใหญ่) ๓. ตำบลที่วัง (เทศบาลตำบล ที่วัง)
				๓	๑. ตำบลนาไม้ไผ่ ๒. ตำบลเขาโร ๓. ตำบลกะปาง (เทศบาลตำบล กะปาง) ๔. ตำบลน้ำตก ๕. ตำบลเขาขาว (เฉพาะ หมู่ที่ ๒ หมู่ที่ ๖ หมู่ที่ ๙ และ หมู่ที่ ๑๐)
				๔	๑. ตำบลนาโพธิ์ ๒. ตำบลหนองหงส์ ๓. ตำบลควนกรด ๔. ตำบลเขาขาว (ยกเว้น หมู่ที่ ๒ หมู่ที่ ๖ หมู่ที่ ๙ และ หมู่ที่ ๑๐)
๓	ท่าศาลา	๓	๓	๑	๑. ตำบลกลาย ๒. ตำบลดิ่งชัน ๓. ตำบลสระแก้ว ๔. ตำบลท่าซัน
				๒	๑. ตำบลท่าศาลา ๒. เทศบาลตำบลท่าศาลา ๓. ตำบลไทยบุรี (ยกเว้น หมู่ที่ ๔ หมู่ที่ ๗ และ หมู่ที่ ๘)

รูปแบบที่ ๒

ลำดับ ที่	อำเภอ	จำนวนสมาชิกที่ จะพึงมีทั้งอำเภอ	จำนวนเขต เลือกตั้ง	เขต เลือกตั้งที่	ท้องที่ที่ประกอบเป็นเขตเลือกตั้ง
๓	ท่าศาลา	๓	๓	๓	๑. ตำบลโพธิ์ทอง ๒. ตำบลหัวตะพาน ๓. ตำบลโมคลาน ๔. ตำบลดอนตะโก ๕. ตำบลไทยบุรี (เฉพาะ หมู่ที่ ๔ หมู่ที่ ๗ และ หมู่ที่ ๘)
๔	ปากพนัง	๓	๓	๑	๑. ตำบลแหลมตะลุมพุก ๒. ตำบลปากพนังฝั่งตะวันออก ๓. ตำบลบางพระ (เทศบาลตำบล บางพระ) ๔. ตำบลบ้านเพ็ง ๕. ตำบลท่าพยา ๖. ตำบลปากแพรก ๗. ตำบลขนานนาก ๘. ตำบลบางศาลา
				๒	๑. เทศบาลเมืองปากพนัง ๒. ตำบลหูล่อง ๓. ตำบลบ้านใหม่ ๔. ตำบลคลองกระบือ
				๓	๑. ตำบลปากพนังฝั่งตะวันตก ๒. ตำบลคลองน้อย ๓. ตำบลป่าระกำ ๔. ตำบลบางตะพง ๕. ตำบลชะเมา (เทศบาลตำบล ชะเมา) ๖. ตำบลเกาะหวด (เทศบาล ตำบลเกาะหวด)
๕	ฉวาง	๒	๒	๑	๑. ตำบลห้วยปรึก ๒. ตำบลนาเขลียง ๓. ตำบลกะเปียด ๔. ตำบลไม้เรียง ๕. เทศบาลตำบลไม้เรียง ๖. ตำบลนากะชะ ๗. ตำบลนาแว

รูปแบบที่ ๒

ลำดับ ที่	อำเภอ	จำนวนสมาชิกที่ จะพึงมีทั้งอำเภอ	จำนวนเขต เลือกตั้ง	เขต เลือกตั้งที่	ท้องที่ที่ประกอบเป็นเขตเลือกตั้ง
๕	ฉวาง	๒	๒	๒	๑. ตำบลไสหรำ ๒. ตำบลจันดี (เทศบาลตำบล จันดี) ๓. ตำบลฉวาง (เทศบาลตำบล ปากน้ำฉวาง) ๔. เทศบาลตำบลฉวาง ๕. ตำบลละฮาย
๖	หัวไทร	๒	๒	๑	๑. ตำบลหัวไทร ๒. เทศบาลตำบลหัวไทร ๓. ตำบลหน้าสตน (เทศบาล ตำบลหน้าสตน) ๔. ตำบลเกาะเพชร (เทศบาล ตำบลเกาะเพชร) ๕. ตำบลท่าซอม
				๒	๑. ตำบลทรายขาว ๒. ตำบลเขาพังไกร ๓. ตำบลแหลม ๔. ตำบลควนชะลิก ๕. ตำบลรามแก้ว ๖. ตำบลบ้านราม ๗. ตำบลบางนบ
๗	ทุ่งใหญ่	๒	๒	๑	๑. ตำบลทุ่งใหญ่ ๒. ตำบลทุ่งสั้ง (เทศบาลตำบล ทุ่งสั้ง) ๓. ตำบลบางรูป ๔. เทศบาลตำบลท่ายาง ๕. ตำบลท่ายาง (ยกเว้น หมู่ที่ ๖ และ หมู่ที่ ๘)
				๒	๑. ตำบลปรีก ๒. ตำบลกรุงหยัน ๓. ตำบลกุแหร ๔. ตำบลท่ายาง (เฉพาะ หมู่ที่ ๖ และ หมู่ที่ ๘)

รูปแบบที่ ๒

ลำดับ ที่	อำเภอ	จำนวนสมาชิกที่ จะพึงมีทั้งอำเภอ	จำนวนเขต เลือกตั้ง	เขต เลือกตั้งที่	ท้องที่ที่ประกอบเป็นเขต เลือกตั้ง
๘	ร่อนพิบูลย์	๒	๒	๑	๑. ตำบลร่อนพิบูลย์ ๒. เทศบาลตำบลร่อนพิบูลย์ ๓. ตำบลควนเกย (เทศบาล ตำบลเขาชุมทอง) ๔. ตำบลควนชุม ๕. ตำบลควนพัง (เฉพาะ หมู่ที่ ๑ และ หมู่ที่ ๗)
				๒	๑. ตำบลหินตก ๒. เทศบาลตำบลหินตก ๓. ตำบลเสาธง ๔. ตำบลควนพัง (ยกเว้น หมู่ที่ ๑ และ หมู่ที่ ๗)
๙	ชะอวด	๒	๒	๑	๑. ตำบลบ้านตุล ๒. ตำบลชะอวด ๓. เทศบาลตำบลชะอวด ๔. ตำบลท่าเสม็ด ๕. ตำบลนางหลง ๖. ตำบลเครีง ๗. ตำบลขนหาด
				๒	๑. ตำบลควนหนองหงษ์ ๒. ตำบลเขาพระทอง ๓. ตำบลท่าประจะ (เทศบาล ตำบลท่าประจะ) ๔. ตำบลวังอ่าง ๕. ตำบลเกาะขันธุ์
๑๐	สิชล	๒	๒	๑	๑. ตำบลสิชล ๒. เทศบาลตำบลสิชล ๓. ตำบลทุ่งไผ่ (เทศบาลตำบล ทุ่งไผ่) ๔. ตำบลสี่ขีด ๕. ตำบลทุ่งปรัง (ยกเว้น หมู่ที่ ๕ หมู่ที่ ๖ หมู่ที่ ๘ หมู่ที่ ๑๒ หมู่ที่ ๑๕ และ หมู่ที่ ๑๖)

รูปแบบที่ ๒

ลำดับ ที่	อำเภอ	จำนวนสมาชิกที่ จะพึงมีทั้งอำเภอ	จำนวนเขต เลือกตั้ง	เขต เลือกตั้งที่	ท้องที่ที่ประกอบเป็นเขต เลือกตั้ง
๑๐	ลือชล	๒	๒	๒	๑. ตำบลเปลี่ยน ๒. ตำบลเทพราช ๓. ตำบลเสาภา ๔. ตำบลคลอง ๕. ตำบลเขาน้อย ๖. ตำบลทุ่งปรัง (เฉพาะ หมู่ที่ ๕ หมู่ที่ ๖ หมู่ที่ ๘ หมู่ที่ ๑๒ หมู่ที่ ๑๕ และ หมู่ที่ ๑๖)
๑๑	ถ้าพรรณรา	๑	๑	๑	ทุกตำบลในเขตพื้นที่อำเภอ
๑๒	บางขัน	๑	๑	๑	ทุกตำบลในเขตพื้นที่อำเภอ
๑๓	จุฬาภรณ์	๑	๑	๑	ทุกตำบลในเขตพื้นที่อำเภอ
๑๔	เฉลิมพระเกียรติ	๑	๑	๑	ทุกตำบลในเขตพื้นที่อำเภอ
๑๕	พิบูล	๑	๑	๑	ทุกตำบลในเขตพื้นที่อำเภอ
๑๖	พระพรหม	๑	๑	๑	ทุกตำบลในเขตพื้นที่อำเภอ
๑๗	ขนอม	๑	๑	๑	ทุกตำบลในเขตพื้นที่อำเภอ
๑๘	พรหมคีรี	๑	๑	๑	ทุกตำบลในเขตพื้นที่อำเภอ
๑๙	เชียรใหญ่	๑	๑	๑	ทุกตำบลในเขตพื้นที่อำเภอ
๒๐	นาบอน	๑	๑	๑	ทุกตำบลในเขตพื้นที่อำเภอ
๒๑	ลานสกา	๑	๑	๑	ทุกตำบลในเขตพื้นที่อำเภอ
๒๒	ช้างกลาง	๑	๑	๑	ทุกตำบลในเขตพื้นที่อำเภอ
๒๓	นบพิตำ	๑	๑	๑	ทุกตำบลในเขตพื้นที่อำเภอ

ประกาศ ณ วันที่ ๑๖ กันยายน พ.ศ. ๒๕๖๗



(นายสัญญา กรุงแก้ว)

ผู้อำนวยการการเลือกตั้งประจำจังหวัดนครศรีธรรมราช

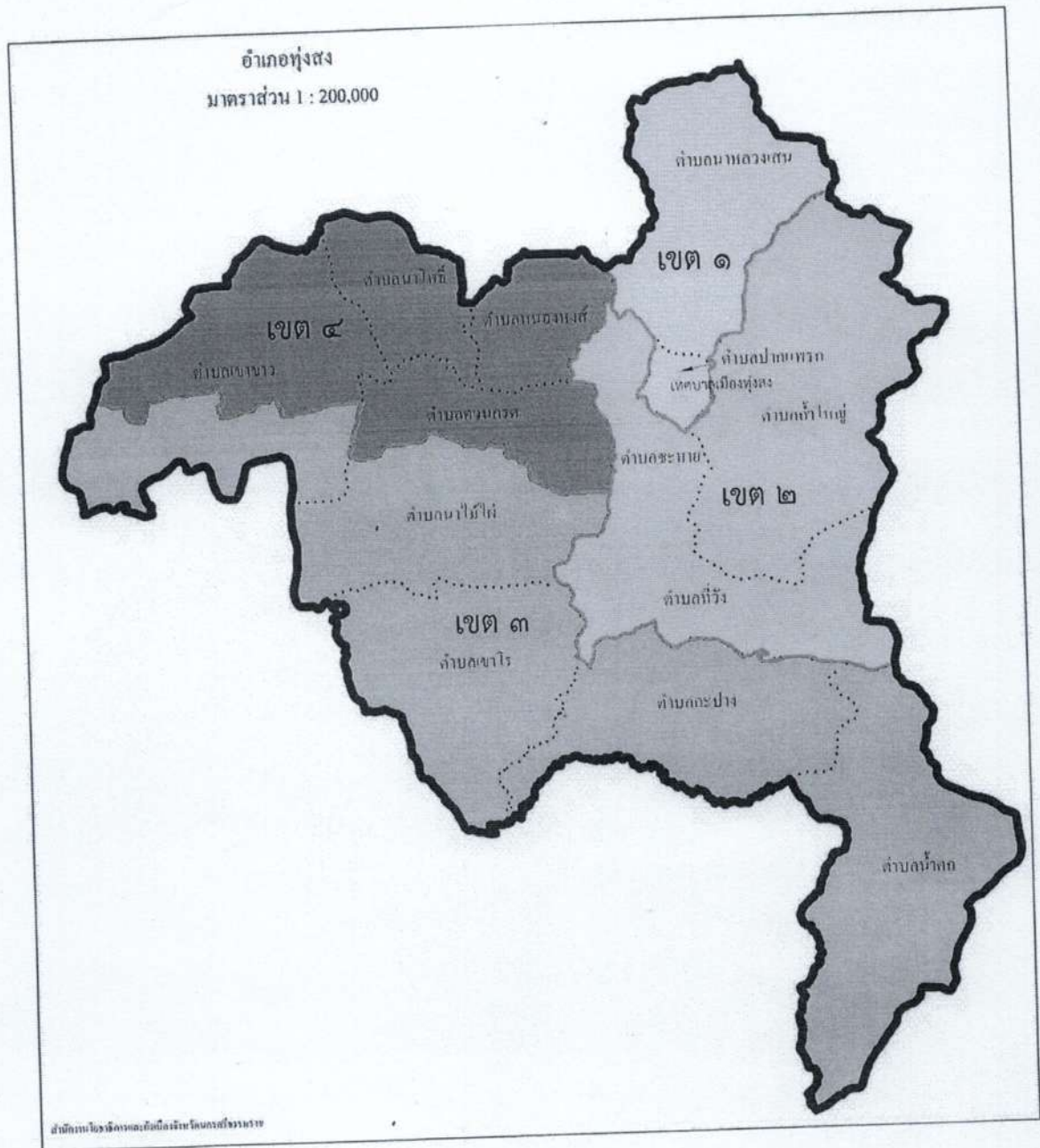
ร่างรูปแบบการแบ่งเขตเลือกตั้งของอำเภอเมืองนครศรีธรรมราช

รูปแบบที่ ๒



ร่างรูปแบบการแบ่งเขตเลือกตั้งของอำเภอทุ่งสง

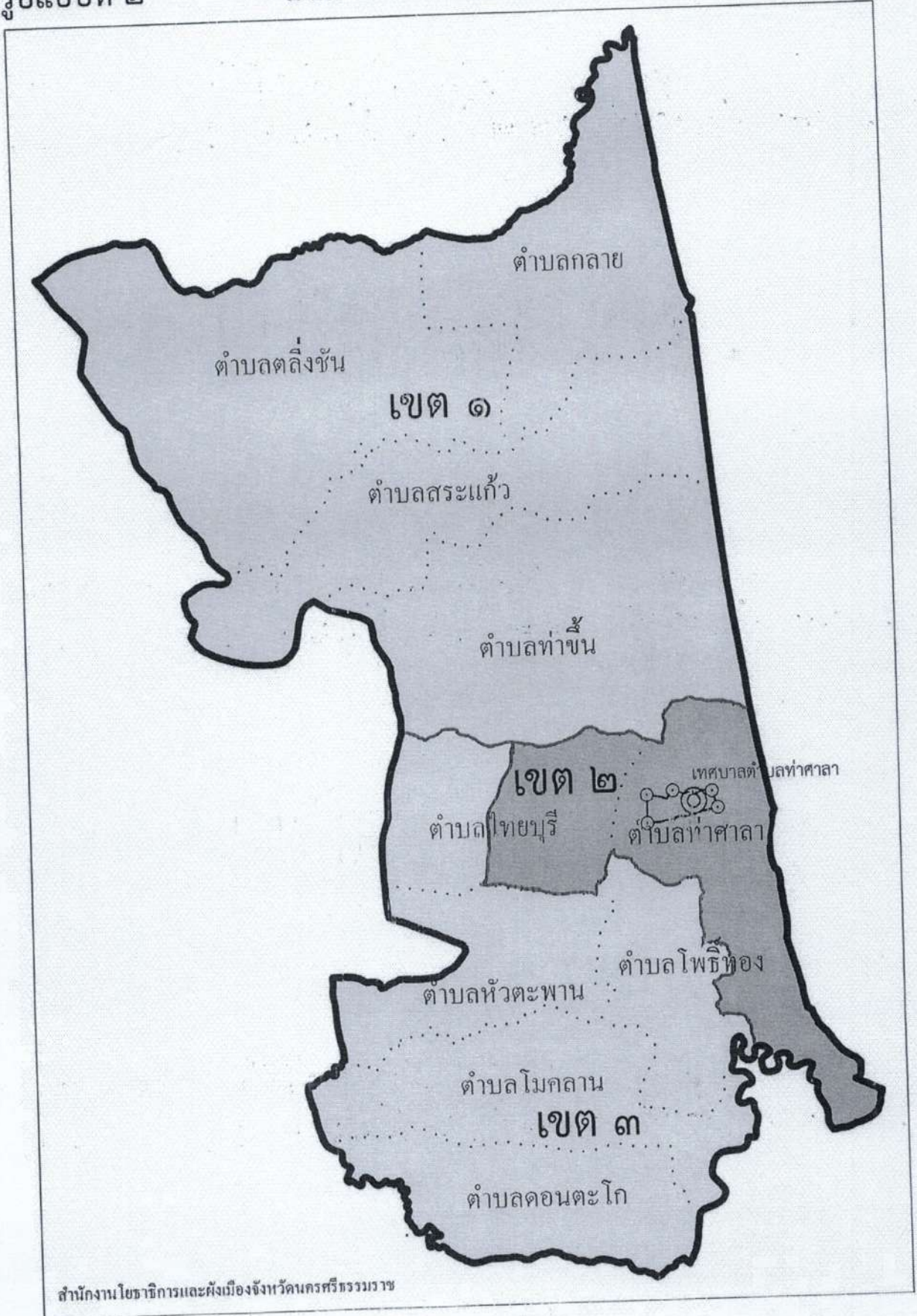
รูปแบบที่ ๒



ร่างรูปแบบการแบ่งเขตเลือกตั้ง อำเภอท่าศาลา

มาตราส่วน 1 : 100,000

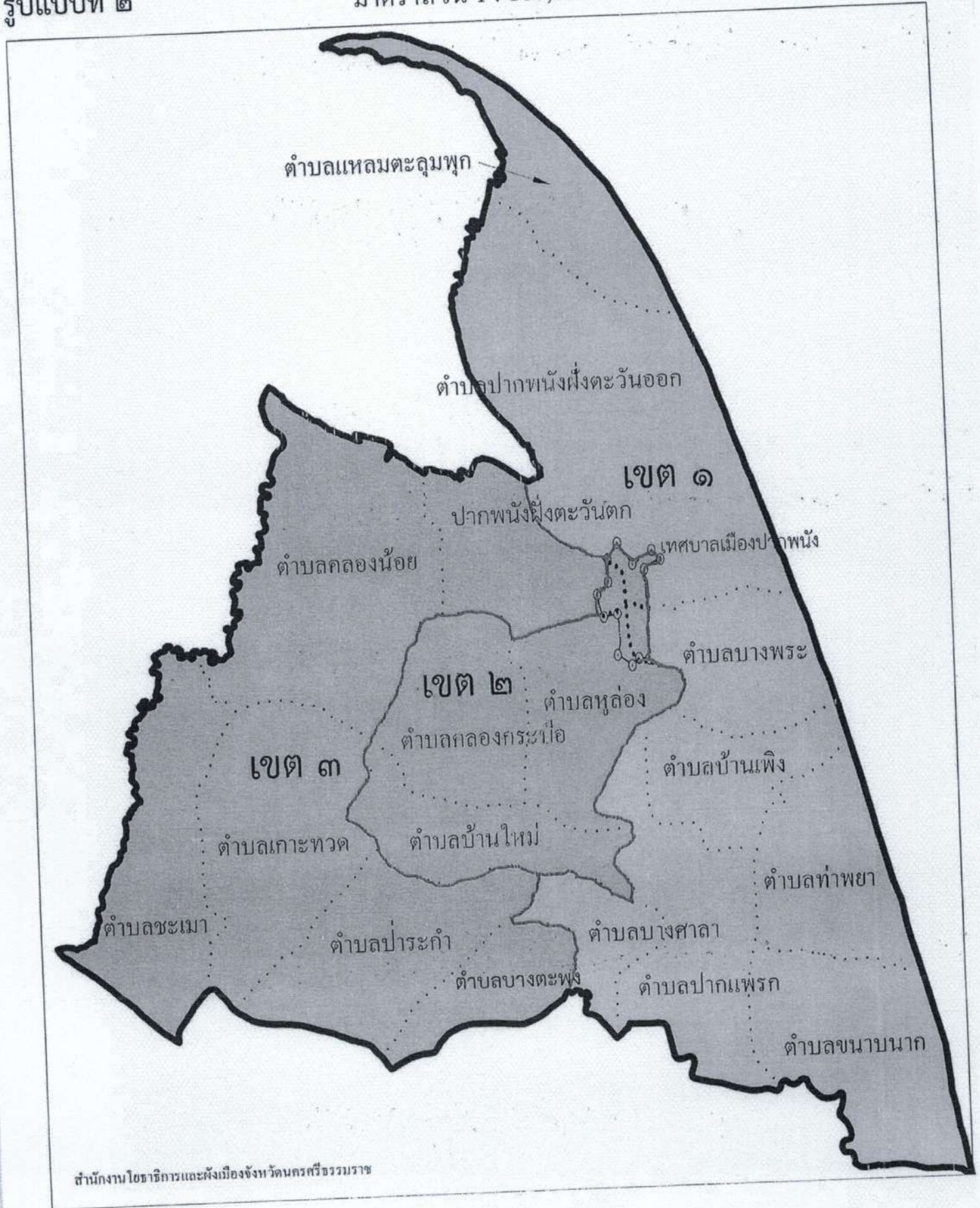
รูปแบบที่ ๒



ร่างรูปแบบการแบ่งเขตเลือกตั้ง อำเภอปากพนัง

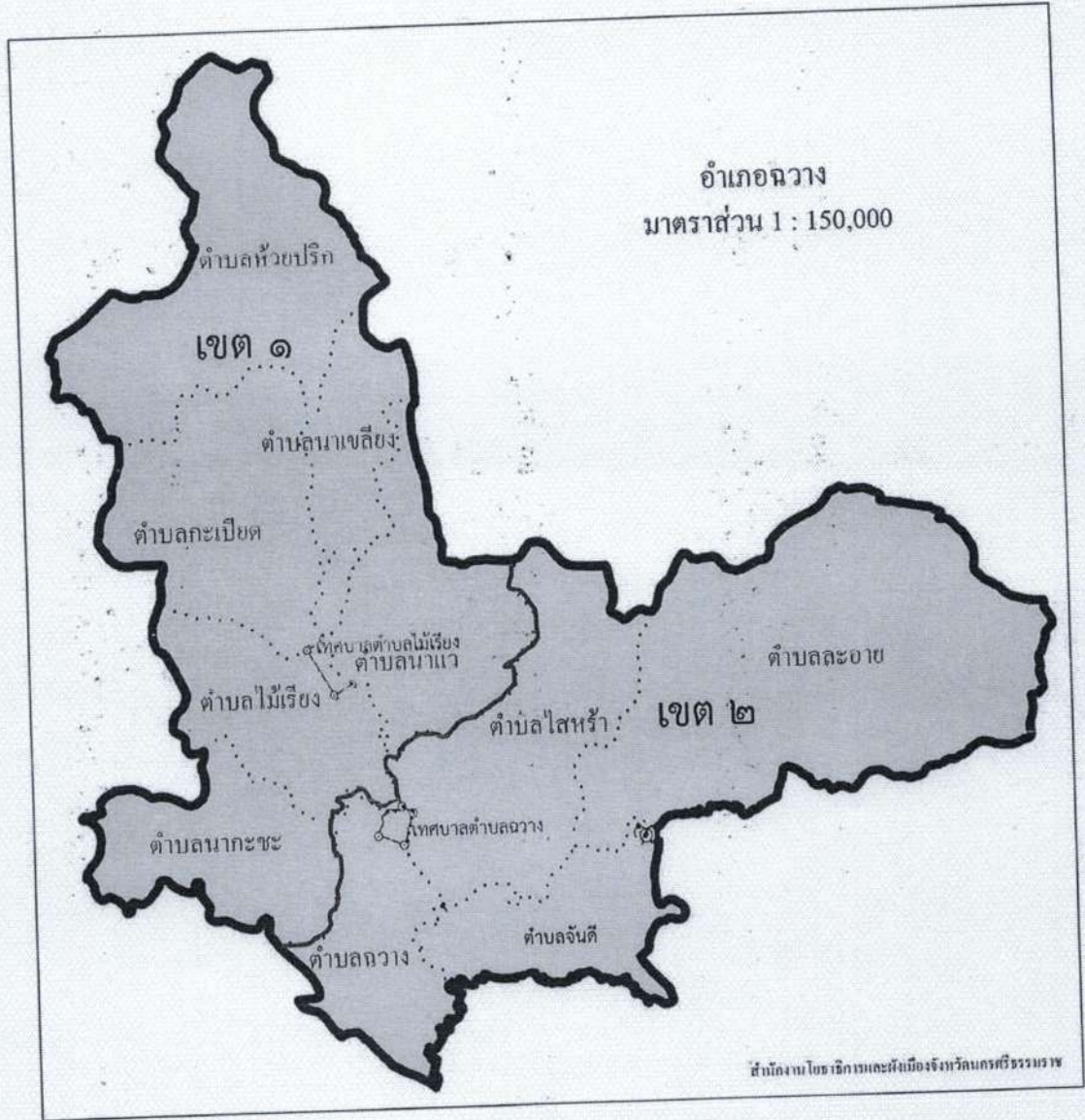
มาตราส่วน 1 : 100,000

รูปแบบที่ ๒



ร่างรูปแบบการแบ่งเขตเลือกตั้งของอำเภอฉวาง

รูปแบบที่ ๒

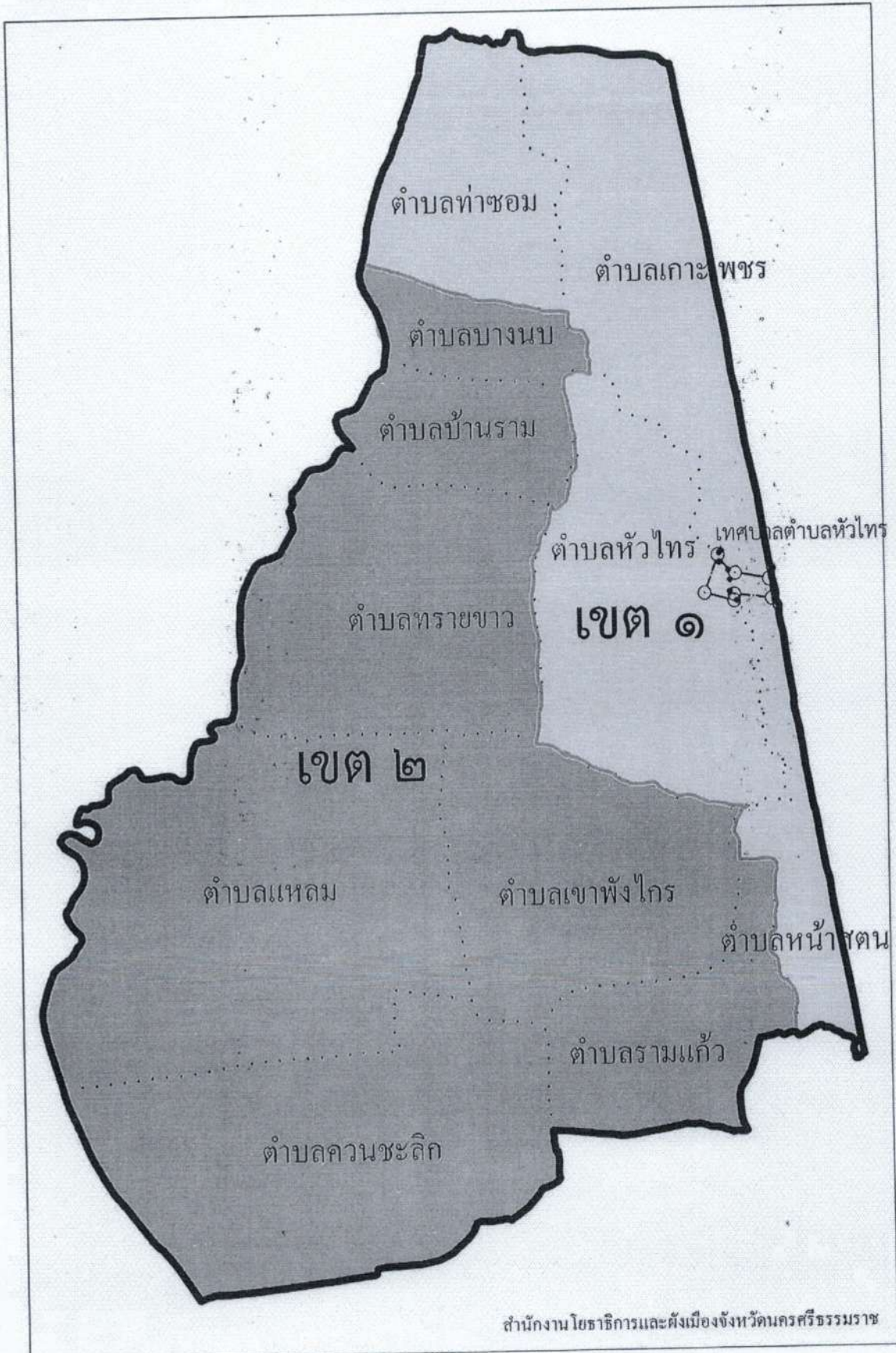


ร่างรูปแบบการแบ่งเขตเลือกตั้ง

อำเภอหัวไทร

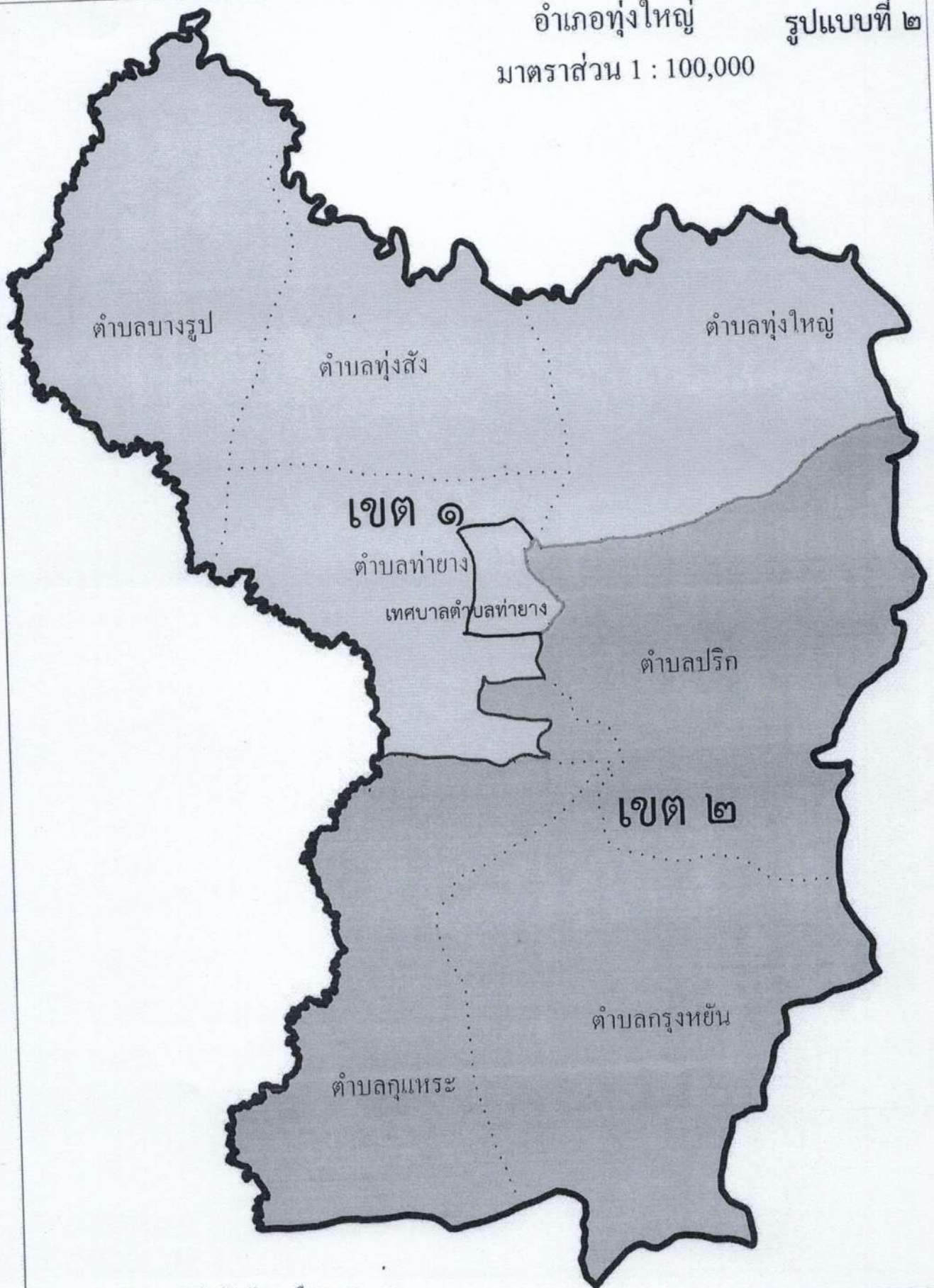
มาตราส่วน 1 : 100,000

รูปแบบที่ ๒



ร่างรูปแบบการแบ่งเขตเลือกตั้งของอำเภอทุ่งใหญ่

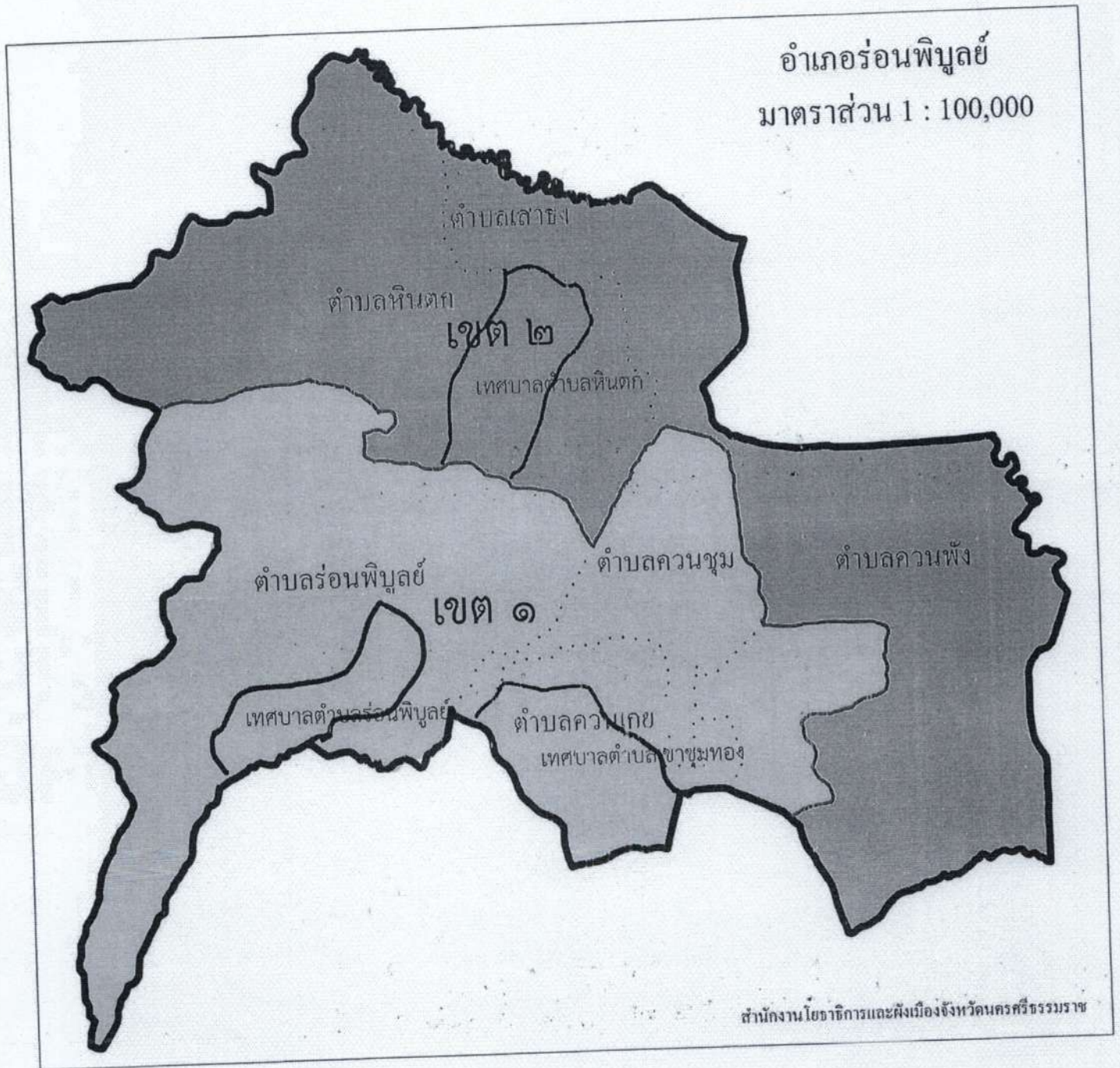
อำเภอทุ่งใหญ่
รูปแบบที่ ๒
มาตราส่วน 1 : 100,000



ร่างรูปแบบการแบ่งเขตเลือกตั้งของอำเภอร้อนพิบูลย์

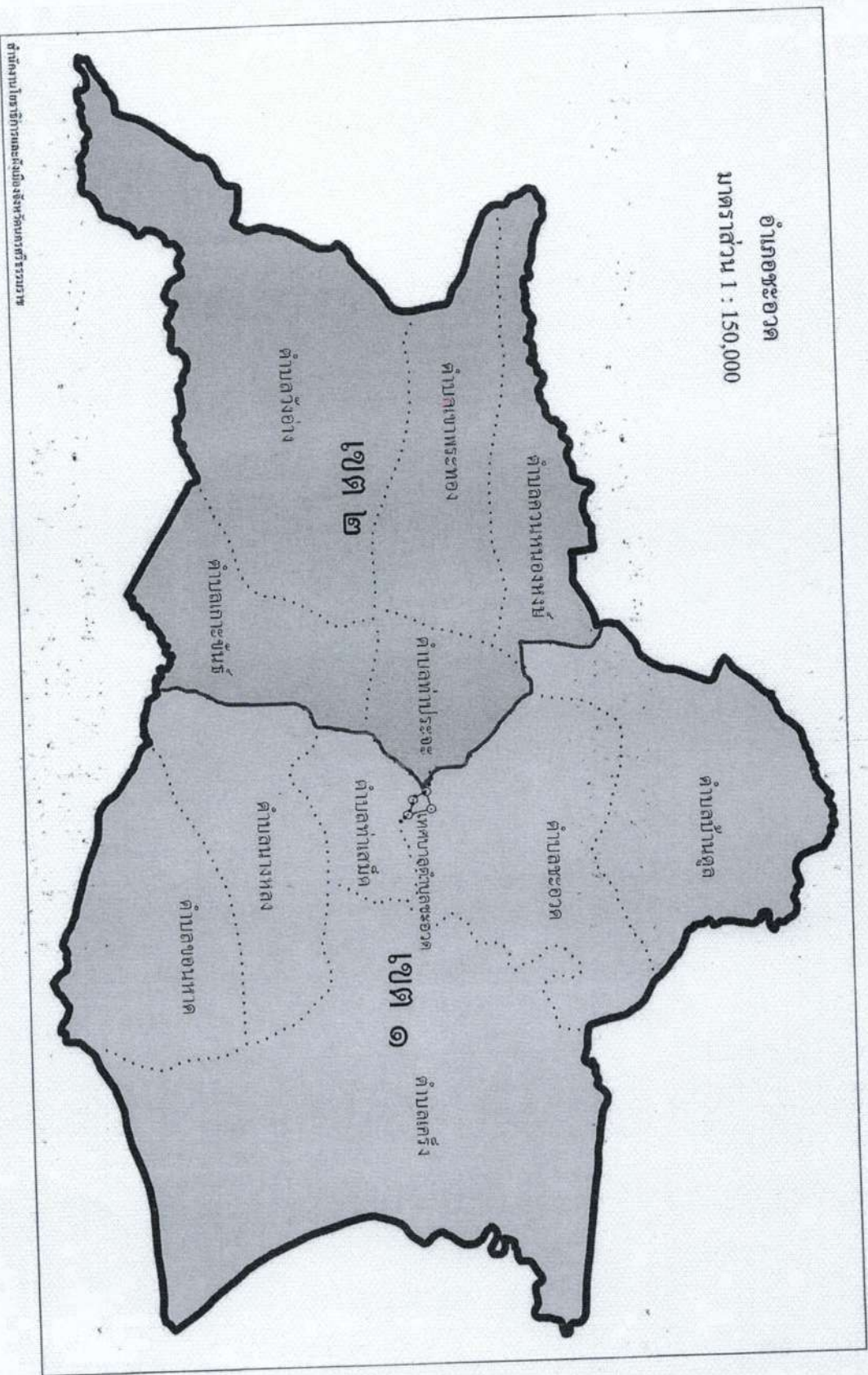
รูปแบบที่ ๒

อำเภอร้อนพิบูลย์
มาตราส่วน 1 : 100,000



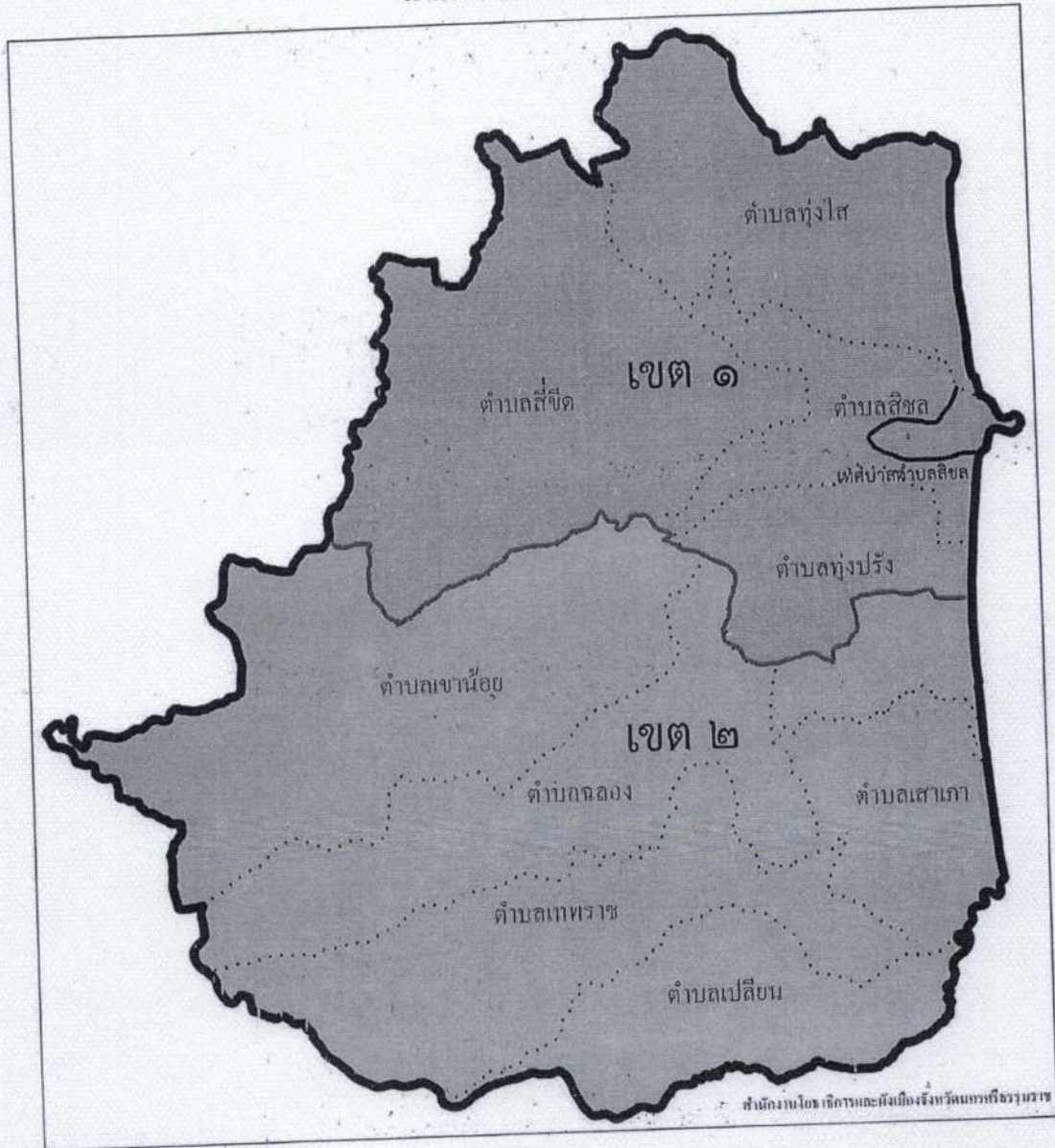
ร่างรูปแบบการแบ่งเขตเลือกตั้งของอำเภอชะอวด

รูปแบบที่ ๒



ร่างรูปแบบการแบ่งเขตเลือกตั้งของอำเภอสิชล รูปแบบที่ ๒

อำเภอสิชล
มาตราส่วน 1 : 150,000



รูปแบบเขตเลือกตั้งของอำเภอถ้าพระนรา

อำเภอถ้าพระนรา
มาตราส่วน 1 : 75,000

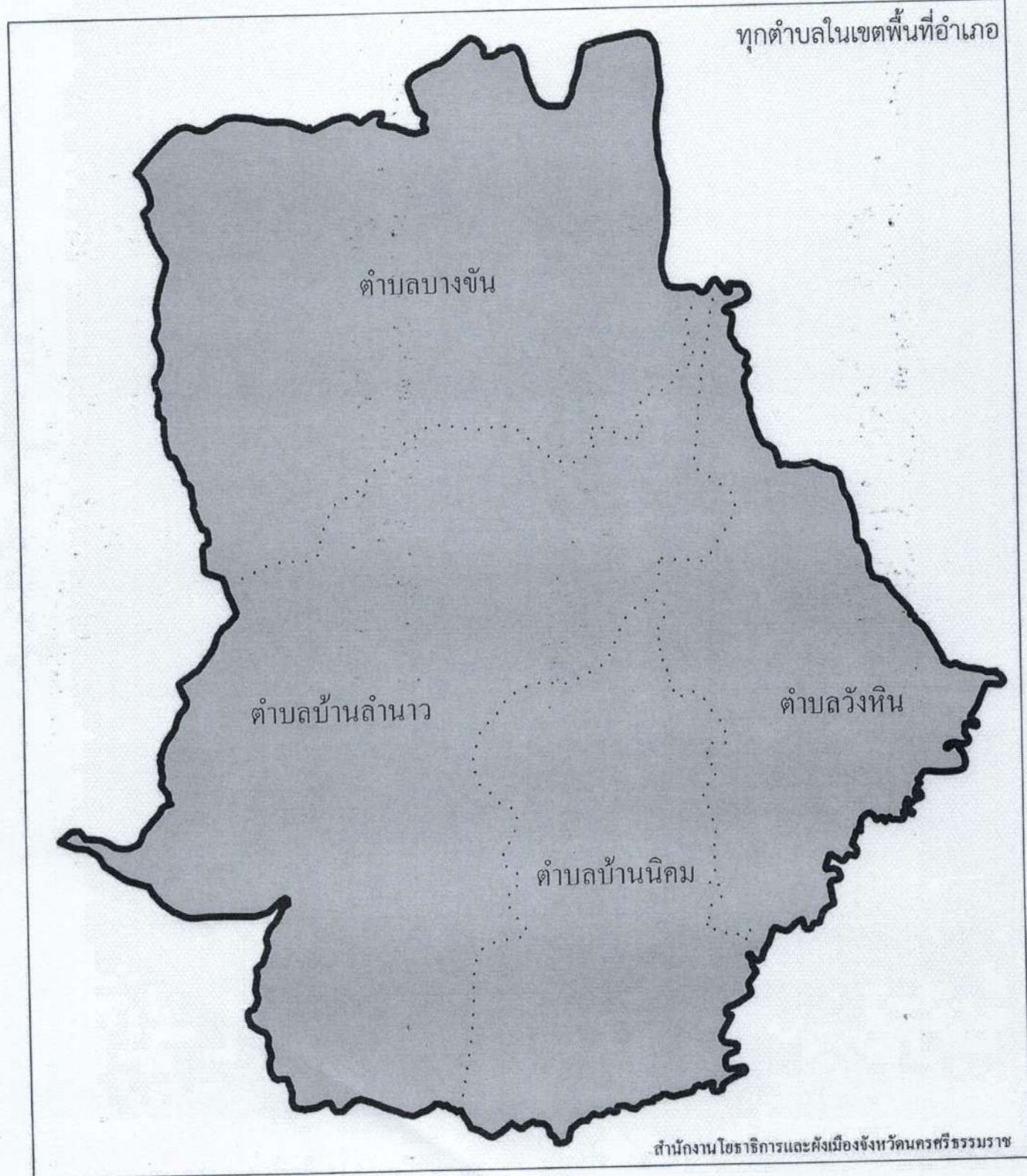
ทุกตำบลในเขตพื้นที่อำเภอ



สำนักงานโยธาธิการและผังเมืองจังหวัดนครศรีธรรมราช

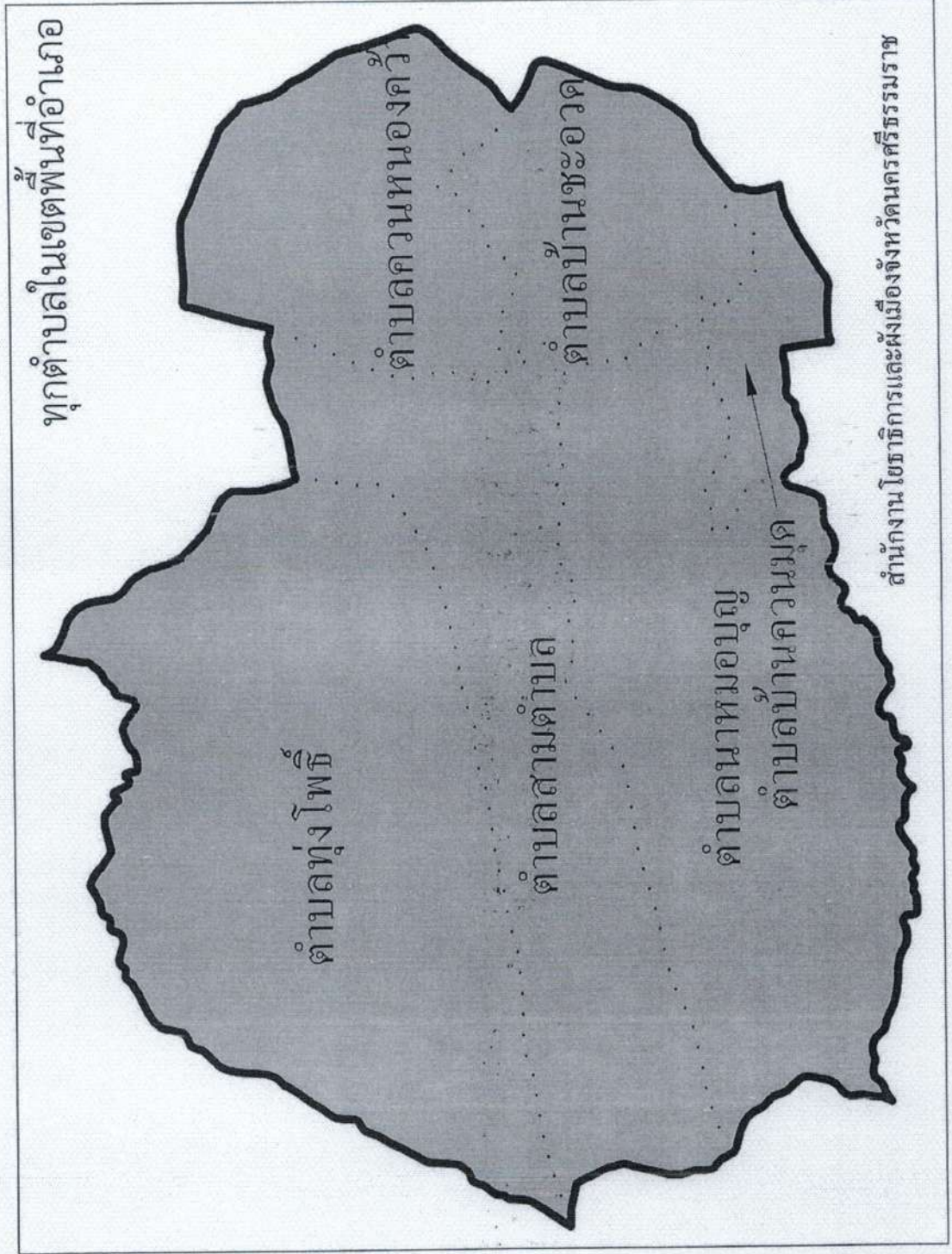
รูปแบบเขตเลือกตั้งของอำเภอบางขัน

อำเภอบางขัน
มาตราส่วน 1 : 100,000

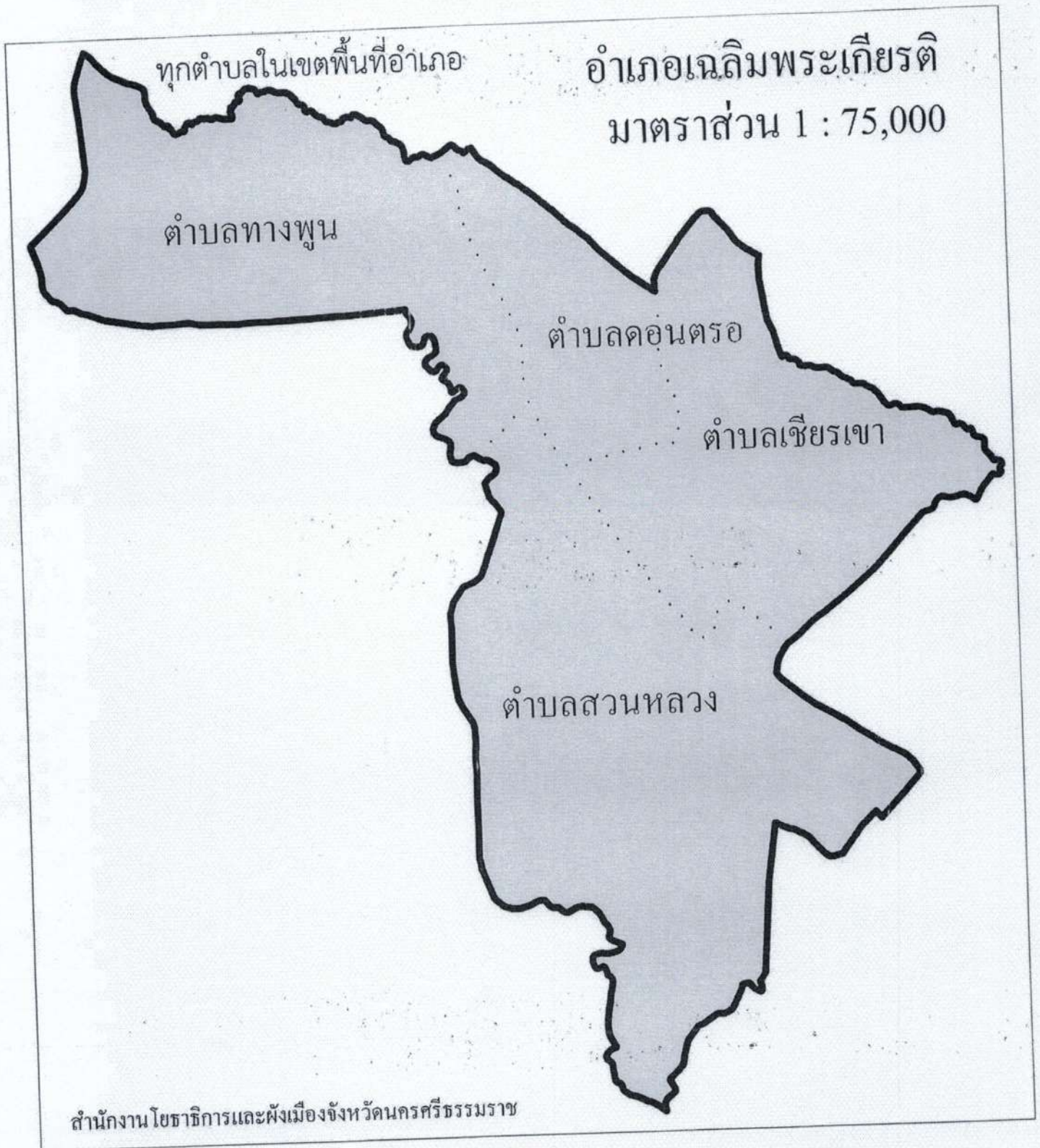


รูปแบบเขตเลือกตั้งของอำเภอจุฬารามณ์

มาตราส่วน 1 : 75,000



รูปแบบเขตเลือกตั้งของอำเภอเฉลิมพระเกียรติ

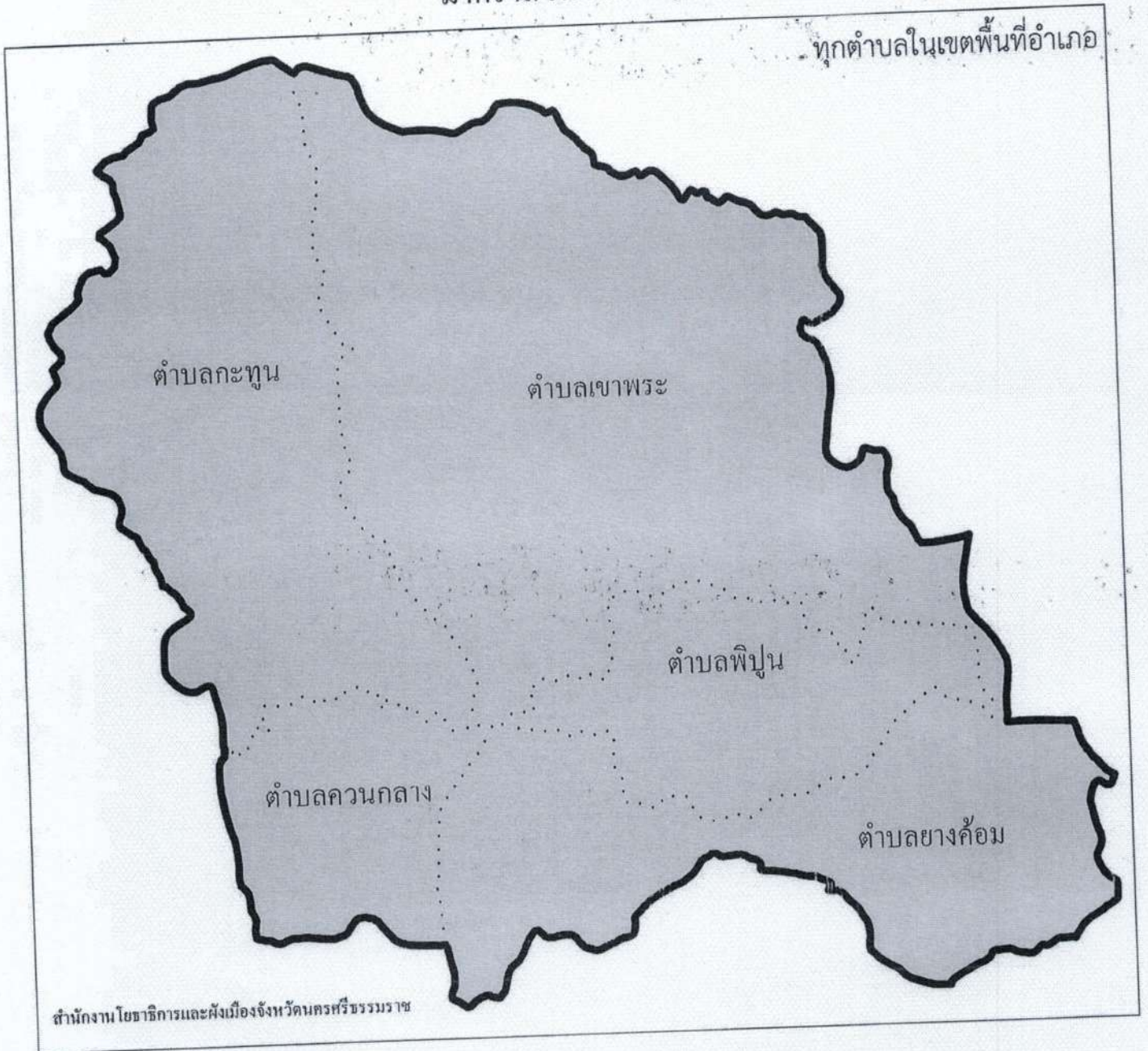


รูปแบบเขตเลือกตั้งของอำเภอพิปูน

อำเภอพิปูน

มาตราส่วน 1 : 100,000

ทุกตำบลในเขตพื้นที่อำเภอ



สำนักงานโยธาธิการและผังเมืองจังหวัดนครศรีธรรมราช

รูปแบบเขตเลือกตั้งของอำเภอพระพรหม

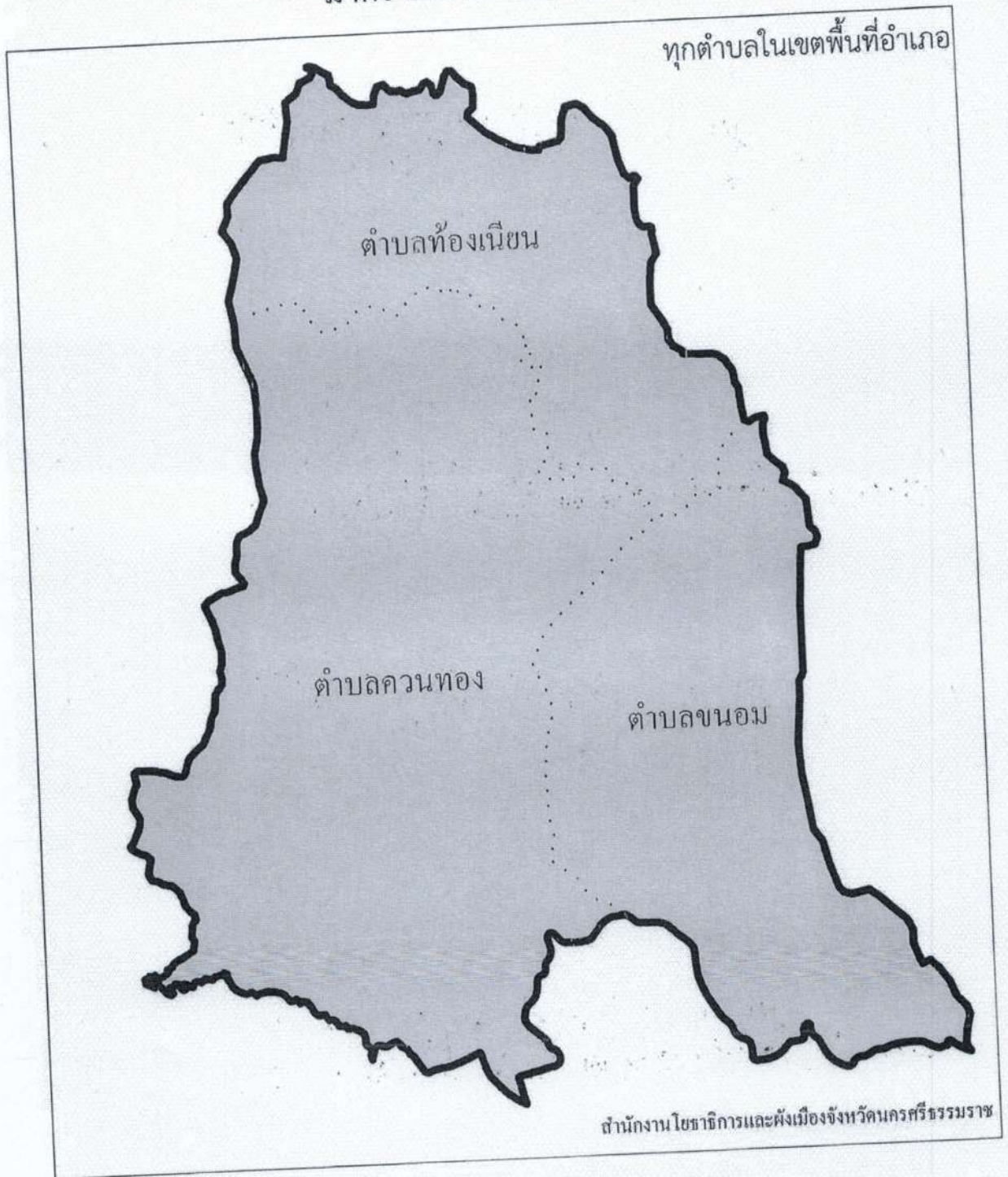
อำเภอพระพรหม
มาตราส่วน 1 : 75,000



รูปแบบเขตเลือกตั้งของอำเภอขนอม

อำเภอขนอม
มาตราส่วน 1 : 100,000

ทุกตำบลในเขตพื้นที่อำเภอ



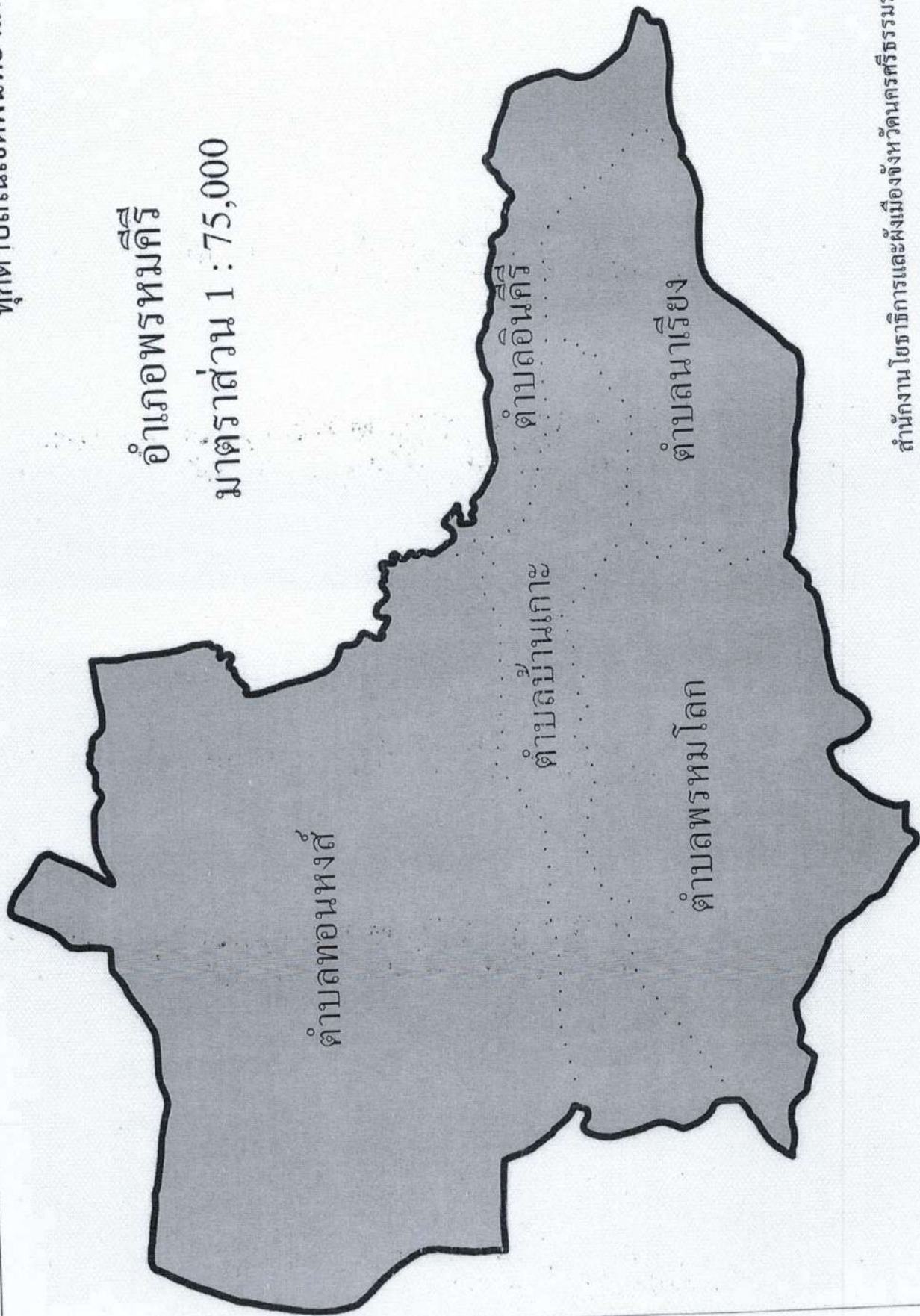
สำนักงานโยธาธิการและผังเมืองจังหวัดนครศรีธรรมราช

รูปแบบเขตเลือกตั้งของอำเภอพรหมคีรี

ทุกตำบลในเขตพื้นที่อำเภอ

อำเภอพรหมคีรี

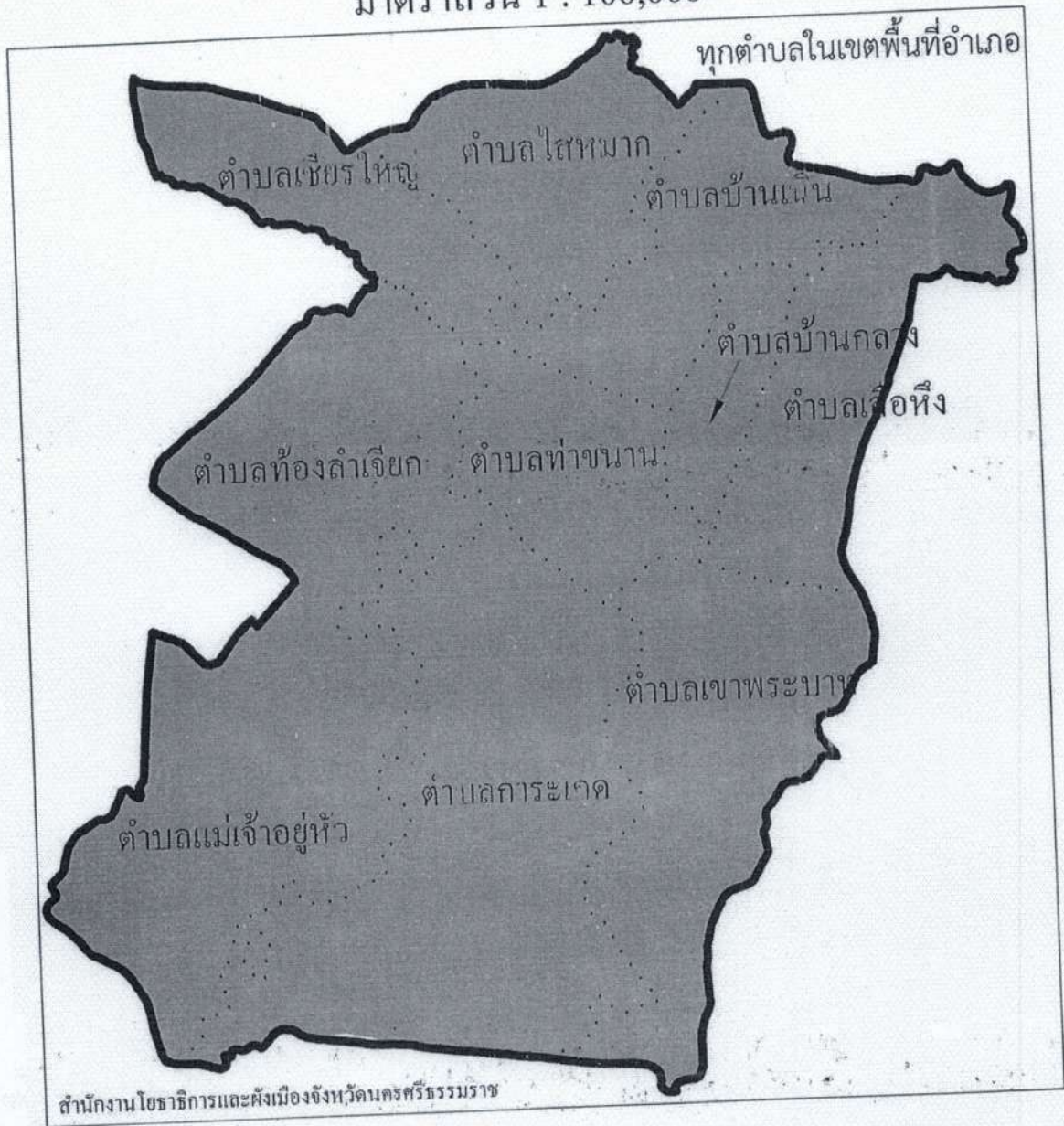
มาตราส่วน 1 : 75,000



สำนักงานโยธาธิการและผังเมืองจังหวัดนครศรีธรรมราช

รูปแบบเขตเลือกตั้งของอำเภอเชียรใหญ่

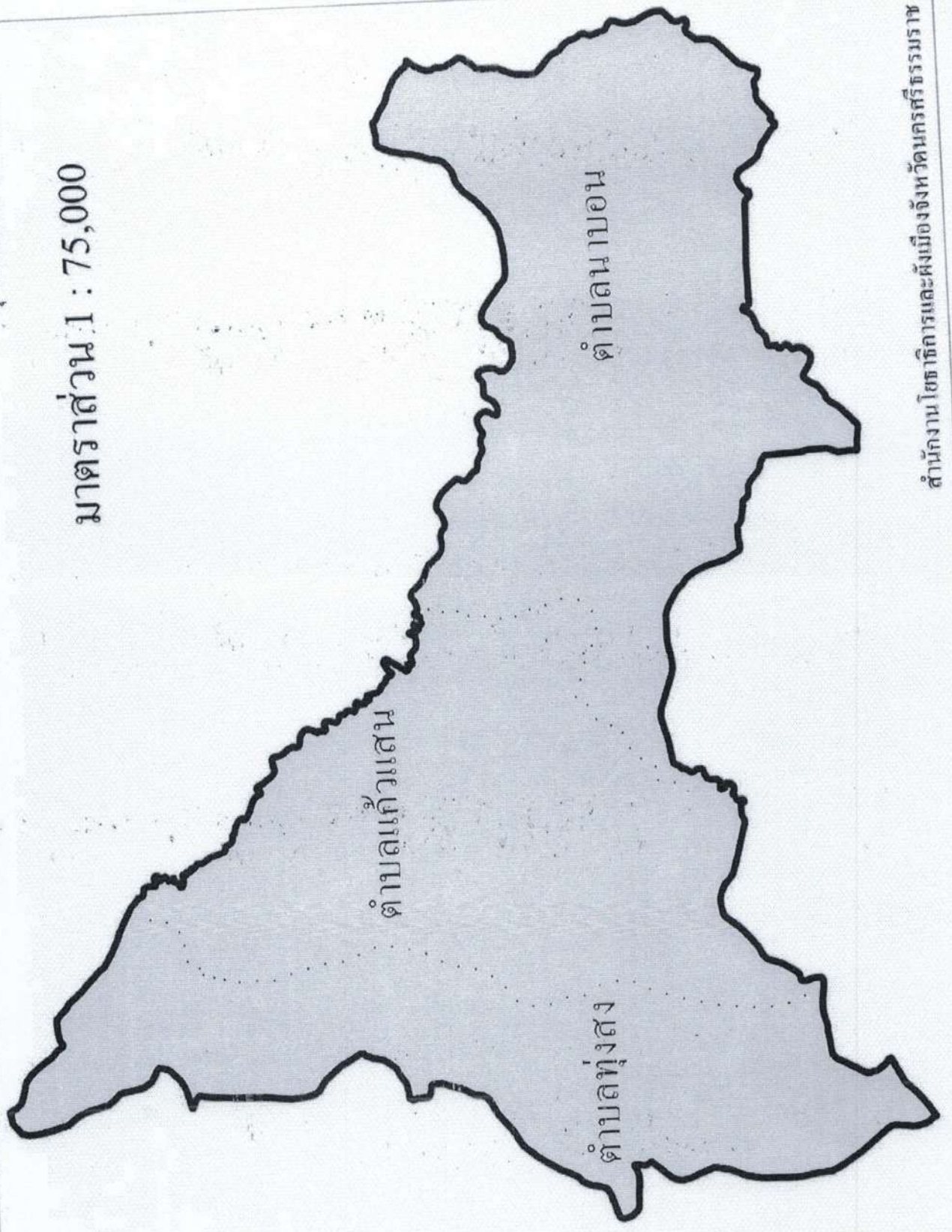
อำเภอเชียรใหญ่
มาตราส่วน 1 : 100,000



รูปแบบเขตเลือกตั้งของอำเภอนาบอน

ทุกตำบลในเขตพื้นที่อำเภอ

มาตราส่วน 1 : 75,000

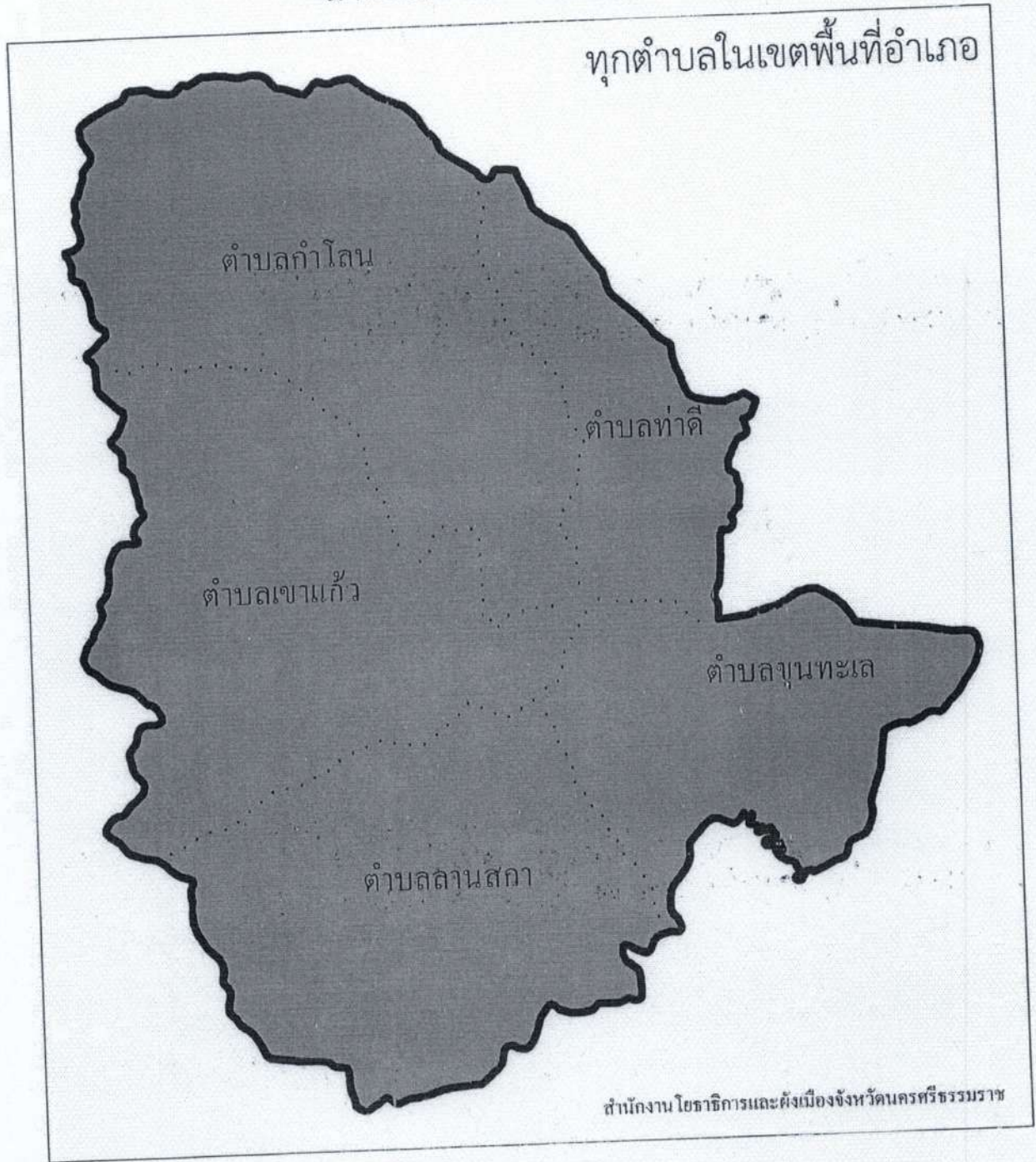


สำนักงานคณะกรรมการและผังเมืองจังหวัดนครศรีธรรมราช

รูปแบบเขตเลือกตั้งของอำเภอลานสกา

อำเภอลานสกา
มาตราส่วน 1 : 100,000

ทุกตำบลในเขตพื้นที่อำเภอ



สำนักงาน โยธาธิการและผังเมืองจังหวัดนครศรีธรรมราช

รูปแบบเขตเลือกตั้งของอำเภอข้างกลาง

อำเภอข้างกลาง
มาตราส่วน 1 : 100,000

ทุกตำบลในเขตพื้นที่อำเภอ



สำนักงานโยธาธิการและผังเมืองจังหวัดนครศรีธรรมราช

รูปแบบเขตเลือกตั้งของอำเภอหนองพิต้า



การแบ่งเขตเลือกตั้งสมาชิกสภาองค์การบริหารส่วนจังหวัดนครศรีธรรมราช

รูปแบบที่ ๓

ลำดับ ที่	อำเภอ	จำนวนสมาชิกที่ จะพึงมีทั้งอำเภอ	จำนวนเขต เลือกตั้ง	เขต เลือกตั้งที่	ท้องที่ที่ประกอบเป็นเขตเลือกตั้ง
๑	เมืองนครศรีธรรมราช	๗	๗	๑	๑. ตำบลในเมือง (ในเขตเทศบาลนครนครศรีธรรมราช ตั้งแต่คลองคูพายไปทางทิศเหนือจรดแนวคลองหน้าเมือง) ๒. ตำบลโพธิ์เสด็จ (เฉพาะหมู่ที่ ๒ หมู่ที่ ๖ หมู่ที่ ๗ หมู่ที่ ๘ และ หมู่ที่ ๙)
				๒	๑. ตำบลคลัง ๒. ตำบลโพธิ์เสด็จ (เฉพาะในเขตเทศบาลนครนครศรีธรรมราช)
				๓	๑. ตำบลนาเคียน ๒. ตำบลท่าวัง ๓. ตำบลโพธิ์เสด็จ (ยกเว้นหมู่ที่ ๒ หมู่ที่ ๖ หมู่ที่ ๗ หมู่ที่ ๘ และ หมู่ที่ ๙)
				๔	๑. ตำบลปากพูน (เทศบาลเมืองปากพูน) ๒. เทศบาลตำบลท่าแพ
				๕	๑. ตำบลปากนคร ๒. เทศบาลตำบลปากนคร ๓. ตำบลท่าซัก ๔. ตำบลในเมือง (ตั้งแต่สุดเขตเทศบาลนครนครศรีธรรมราชทางทิศใต้ไปทางทิศเหนือจรดแนวคลองคูพาย)
				๖	๑. ตำบลท่าไร่ ๒. ตำบลบางจาก ๓. เทศบาลตำบลบางจาก ๔. ตำบลท่าเรือ
				๗	๑. ตำบลไชยมนตรี ๒. ตำบลมะม่วงสองต้น ๓. ตำบลกำแพงเขา ๔. ตำบลท่าจิว (เทศบาลตำบลท่าจิว) ๕. ตำบลนาทราย

รูปแบบที่ ๓

ลำดับ ที่	อำเภอ	จำนวนสมาชิกที่ จะพึงมีทั้งอำเภอ	จำนวนเขต เลือกตั้ง	เขต เลือกตั้งที่	ท้องที่ที่ประกอบเป็นเขตเลือกตั้ง
๒	ทุ่งสง	๔	๔	๑	๑. ตำบลนาหลวงเสน ๒. ตำบลปากแพรก (เทศบาลเมือง ทุ่งสง)
				๒	๑. ตำบลเขาขาว ๒. ตำบลนาโพธิ์ ๓. ตำบลหนองหงส์ ๔. ตำบลชะมาย (เทศบาลตำบล ชะมาย) (ยกเว้น หมู่ที่ ๑ หมู่ที่ ๒ หมู่ที่ ๓ และ หมู่ที่ ๔)
				๓	๑. ตำบลนาไม้ไผ่ ๒. ตำบลเขาไร่ ๓. ตำบลควนกรด ๔. ตำบลชะมาย (เทศบาลตำบล ชะมาย) (เฉพาะ หมู่ที่ ๑ หมู่ที่ ๒ หมู่ที่ ๓ และ หมู่ที่ ๔) ๕. ตำบลกะปาง (เทศบาลตำบล กะปาง) (เฉพาะ หมู่ที่ ๓ หมู่ที่ ๕ และ หมู่ที่ ๑๑)
				๔	๑. ตำบลถ้ำใหญ่ (เทศบาลตำบล ถ้ำใหญ่) ๒. ตำบลที่วัง (เทศบาลตำบลที่วัง) ๓. ตำบลน้ำตก ๔. ตำบลกะปาง (เทศบาลตำบล กะปาง) (ยกเว้น หมู่ที่ ๓ หมู่ที่ ๕ และ หมู่ที่ ๑๑)
๓	ท่าศาลา	๓	๓	๑	๑. ตำบลกลาย ๒. ตำบลตลิ่งชัน ๓. ตำบลสระแก้ว ๔. ตำบลท่าซัน (ยกเว้น หมู่ที่ ๑ หมู่ที่ ๒ และ หมู่ที่ ๓)
				๒	๑. ตำบลท่าซัน (เฉพาะ หมู่ที่ ๑ หมู่ที่ ๒ และ หมู่ที่ ๓) ๒. ตำบลท่าศาลา ๓. เทศบาลตำบลท่าศาลา ๔. ตำบลไทยบุรี (เฉพาะ หมู่ที่ ๑ หมู่ที่ ๒ หมู่ที่ ๓ และ หมู่ที่ ๑๐)

รูปแบบที่ ๓

ลำดับ ที่	อำเภอ	จำนวนสมาชิกที่ จะพึงมีทั้งอำเภอ	จำนวนเขต เลือกตั้ง	เขต เลือกตั้งที่	ท้องที่ที่ประกอบเป็นเขตเลือกตั้ง
๓	ท่าศาลา	๓	๓	๓	๑. ตำบลไทยบุรี (ยกเว้น หมู่ที่ ๑ หมู่ที่ ๒ หมู่ที่ ๓ และ หมู่ที่ ๑๐) ๒. ตำบลโพธิ์ทอง ๓. ตำบลหัวตะพาน ๔. ตำบลโมคลาน ๕. ตำบลดอนตะโก
๔	ปากพนัง	๓	๓	๑	๑. ตำบลแหลมตะลุมพุก ๒. ตำบลปากพนังฝั่งตะวันออก ๓. ตำบลปากพนังฝั่งตะวันตก ๔. ตำบลคลองน้อย ๕. ตำบลคลองกระบือ
				๒	๑. เทศบาลเมืองปากพนัง ๒. ตำบลหูล่อง ๓. ตำบลบ้านใหม่ ๔. ตำบลบางพระ (เทศบาลตำบล บางพระ)
				๓	๑. ตำบลชะเมา (เทศบาลตำบล ชะเมา) ๒. ตำบลเกาะหวด (เทศบาลตำบล เกาะหวด) ๓. ตำบลป่าระกำ ๔. ตำบลบางตะพง ๕. ตำบลบางศาลา ๖. ตำบลปากแพรก ๗. ตำบลท่าพญา ๘. ตำบลบ้านเพิง ๙. ตำบลขนานนาก
๕	ฉวาง	๒	๒	๑	๑. ตำบลละฮาย ๒. ตำบลนาแว ๓. ตำบลนาเขลียง ๔. ตำบลห้วยปริก ๕. ตำบลไสหร้า (ยกเว้น หมู่ที่ ๑ หมู่ที่ ๖ หมู่ที่ ๗ และ หมู่ที่ ๙)

รูปแบบที่ ๓

ลำดับที่	อำเภอ	จำนวนสมาชิกที่จะพึงมีทั้งอำเภอ	จำนวนเขตเลือกตั้ง	เขตเลือกตั้งที่	ท้องที่ที่ประกอบเป็นเขตเลือกตั้ง
๕	ฉวาง	๒	๒	๒	๑. ตำบลจันดี (เทศบาลตำบลจันดี) ๒. ตำบลฉวาง (เทศบาลตำบลปากน้ำฉวาง) ๓. เทศบาลตำบลฉวาง ๔. ตำบลไม้เรียง ๕. เทศบาลตำบลไม้เรียง ๖. ตำบลนากะชะ ๗. ตำบลกะเปียด ๘. ตำบลไสหรั้ (เฉพาะ หมู่ที่ ๑ หมู่ที่ ๒ หมู่ที่ ๗ และ หมู่ที่ ๙)
๖	หัวไทร	๒	๒	๑	๑. ตำบลหัวไทร ๒. เทศบาลตำบลหัวไทร ๓. ตำบลหน้าستن (เทศบาลตำบลหน้าستن) ๔. ตำบลเกาะเพชร (เทศบาลตำบลเกาะเพชร) ๕. ตำบลท่าซอม ๖. ตำบลรามแก้ว
				๒	๑. ตำบลทรายขาว ๒. ตำบลเขาพังไกร ๓. ตำบลแหลม ๔. ตำบลควนชะลิก ๕. ตำบลบ้านราม ๖. ตำบลบางนบ
๗	ทุ่งใหญ่	๒	๒	๑	๑. ตำบลทุ่งใหญ่ ๒. ตำบลปริก ๓. ตำบลกรูงหยัน
				๒	๑. ตำบลทุ่งสัง (เทศบาลตำบลทุ่งสัง) ๒. ตำบลบางรูป ๓. ตำบลท่ายาง ๔. เทศบาลตำบลท่ายาง ๕. ตำบลกุแหระ

รูปแบบที่ ๓

ลำดับ ที่	อำเภอ	จำนวนสมาชิกที่ จะพึงมีทั้งอำเภอ	จำนวนเขต เลือกตั้ง	เขต เลือกตั้งที่	ท้องที่ที่ประกอบเป็นเขตเลือกตั้ง
๘	ร่อนพิบูลย์	๒	๒	๑	๑. ตำบลร่อนพิบูลย์ ๒. เทศบาลตำบลร่อนพิบูลย์ ๓. ตำบลควนเกย (เทศบาลตำบล เขาชุมทอง) ๔. ตำบลควนชุม ๕. ตำบลควนพัง (เฉพาะ หมู่ที่ ๑ หมู่ที่ ๖ และ หมู่ที่ ๗)
				๒	๑. ตำบลหินตก ๒. เทศบาลตำบลหินตก ๓. ตำบลเสาธง ๔. ตำบลควนพัง (ยกเว้น หมู่ที่ ๑ หมู่ที่ ๖ และ หมู่ที่ ๗)
๙	ชะอวด	๒	๒	๑	๑. ตำบลวังอ่าง ๒. ตำบลเกาะขันธุ์ ๓. ตำบลท่าเสม็ด ๔. ตำบลนางหลง ๕. ตำบลขนหาด ๖. ตำบลเครีง
				๒	๑. ตำบลบ้านตุล ๒. ตำบลควนหนองหงษ์ ๓. ตำบลเขาพระทอง ๔. ตำบลท่าประจ๊ะ (เทศบาล ตำบลท่าประจ๊ะ) ๕. ตำบลชะอวด ๖. เทศบาลตำบลชะอวด
๑๐	ลีชิล	๒	๒	๑	๑. ตำบลลีชิล ๒. เทศบาลตำบลลีชิล ๓. ตำบลทุ่งไส (เทศบาลตำบล ทุ่งไส) ๔. ตำบลสี่ขีด ๕. ตำบลทุ่งปรัง (ยกเว้น หมู่ที่ ๕ หมู่ที่ ๗ หมู่ที่ ๑๓ และ หมู่ที่ ๑๖)

ลำดับ ที่	อำเภอ	จำนวนสมาชิกที่ จะพึงมีทั้งอำเภอ	จำนวนเขต เลือกตั้ง	เขต เลือกตั้งที่	ท้องที่ที่ประกอบเป็นเขตเลือกตั้ง
๑๐	สีชล	๒	๒	๒	๑. ตำบลเปลี่ยน ๒. ตำบลเทพราช ๓. ตำบลเสาภา ๔. ตำบลดลอง ๕. ตำบลเขาน้อย ๖. ตำบลทุ่งปรัง (เฉพาะ หมู่ที่ ๕ หมู่ที่ ๗ หมู่ที่ ๑๓ และ หมู่ที่ ๑๖)
๑๑	ถ้าพรรณรา	๑	๑	๑	ทุกตำบลในเขตพื้นที่อำเภอ
๑๒	บางขัน	๑	๑	๑	ทุกตำบลในเขตพื้นที่อำเภอ
๑๓	จุฬาภรณ์	๑	๑	๑	ทุกตำบลในเขตพื้นที่อำเภอ
๑๔	เฉลิมพระเกียรติ	๑	๑	๑	ทุกตำบลในเขตพื้นที่อำเภอ
๑๕	พิปูน	๑	๑	๑	ทุกตำบลในเขตพื้นที่อำเภอ
๑๖	พระพรหม	๑	๑	๑	ทุกตำบลในเขตพื้นที่อำเภอ
๑๗	ขนอม	๑	๑	๑	ทุกตำบลในเขตพื้นที่อำเภอ
๑๘	พรหมคีรี	๑	๑	๑	ทุกตำบลในเขตพื้นที่อำเภอ
๑๙	เชียรใหญ่	๑	๑	๑	ทุกตำบลในเขตพื้นที่อำเภอ
๒๐	นาบอน	๑	๑	๑	ทุกตำบลในเขตพื้นที่อำเภอ
๒๑	ลานสกา	๑	๑	๑	ทุกตำบลในเขตพื้นที่อำเภอ
๒๒	ช้างกลาง	๑	๑	๑	ทุกตำบลในเขตพื้นที่อำเภอ
๒๓	นบพิตำ	๑	๑	๑	ทุกตำบลในเขตพื้นที่อำเภอ

ประกาศ ณ วันที่ ๑๖ กันยายน พ.ศ. ๒๕๖๗

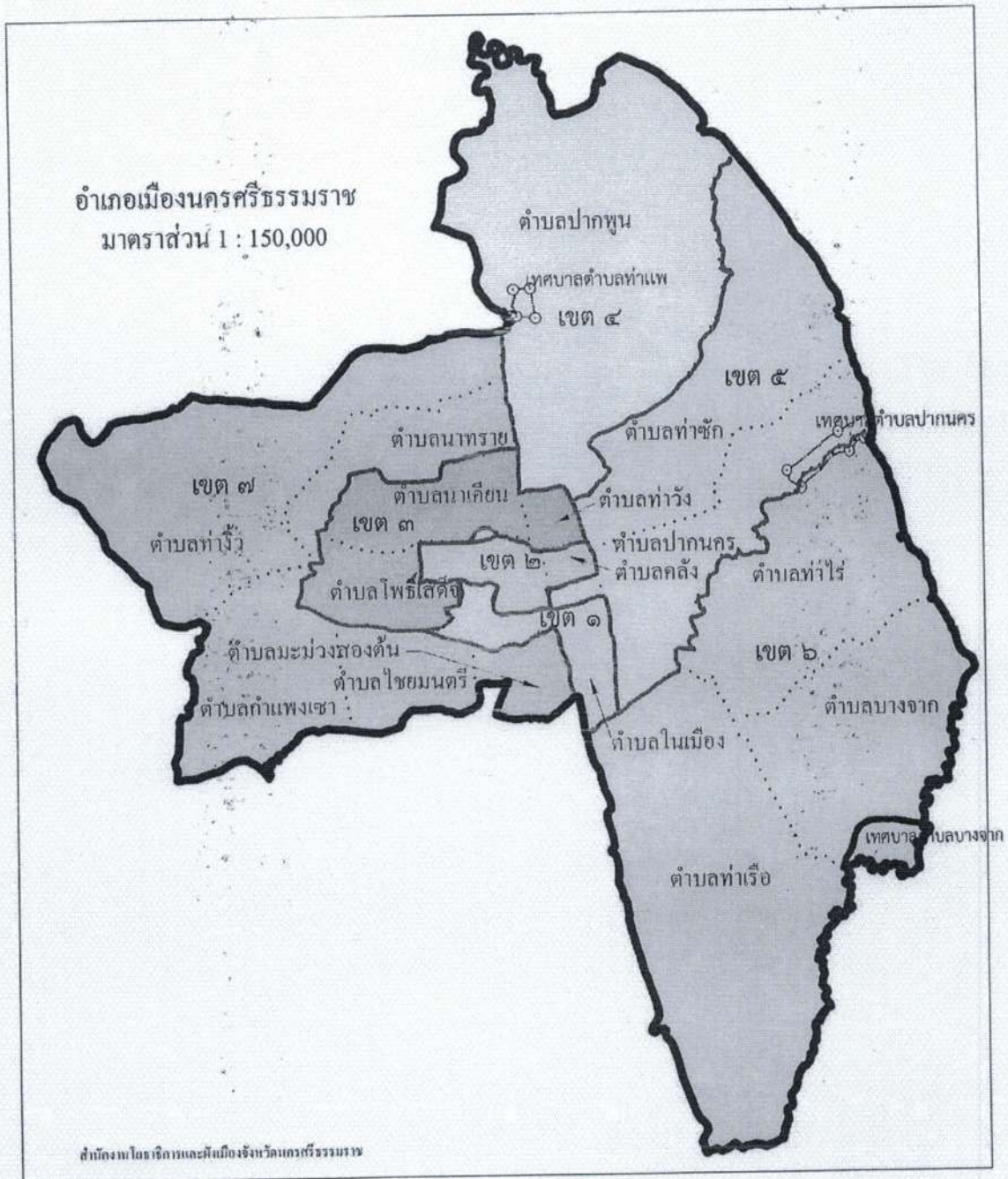


(นายสัญญา กรุงแก้ว)

ผู้อำนวยการการเลือกตั้งประจำจังหวัดนครศรีธรรมราช

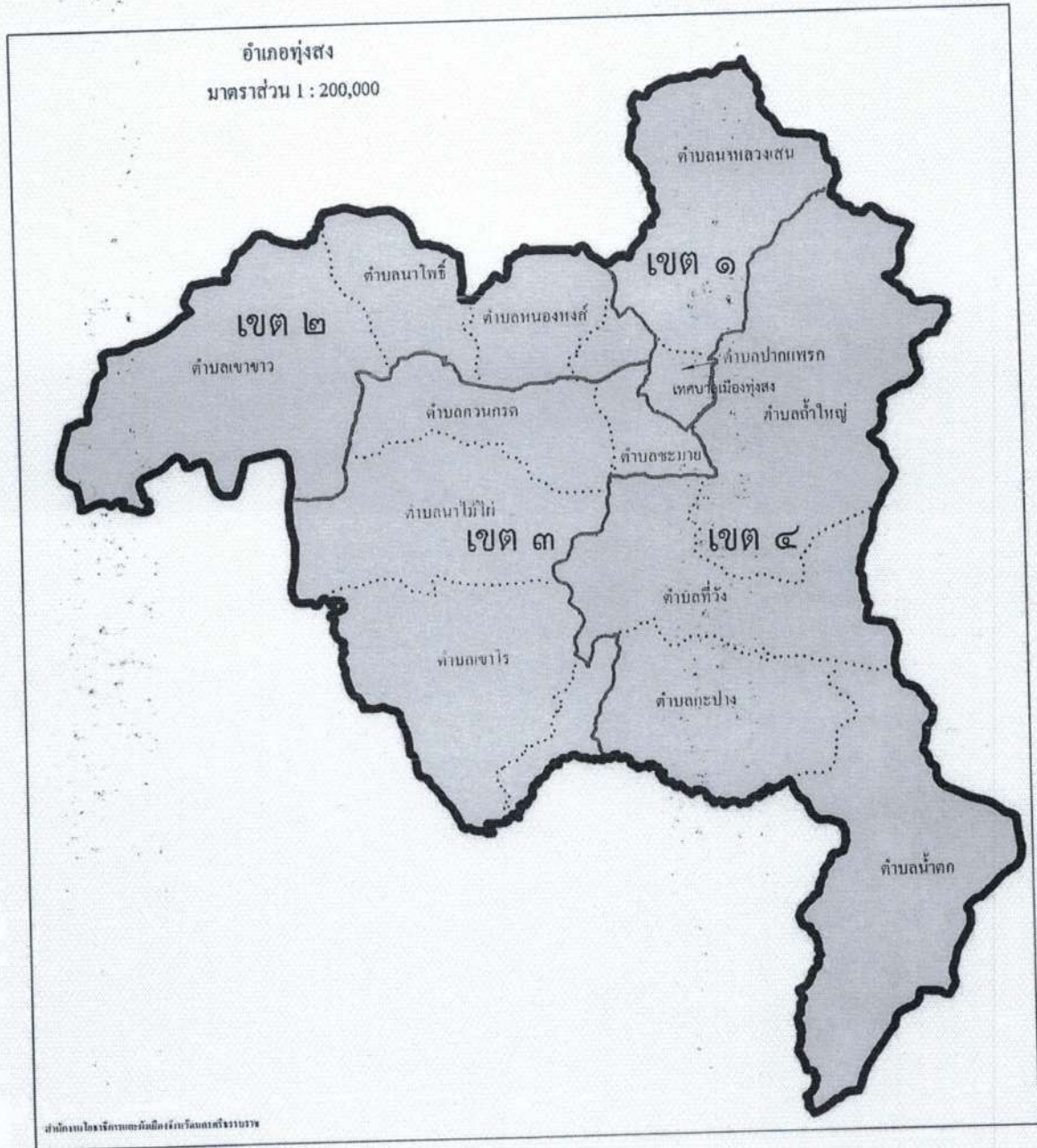
ร่างรูปแบบการแบ่งเขตเลือกตั้งของอำเภอเมืองนครศรีธรรมราช

รูปแบบที่ ๓



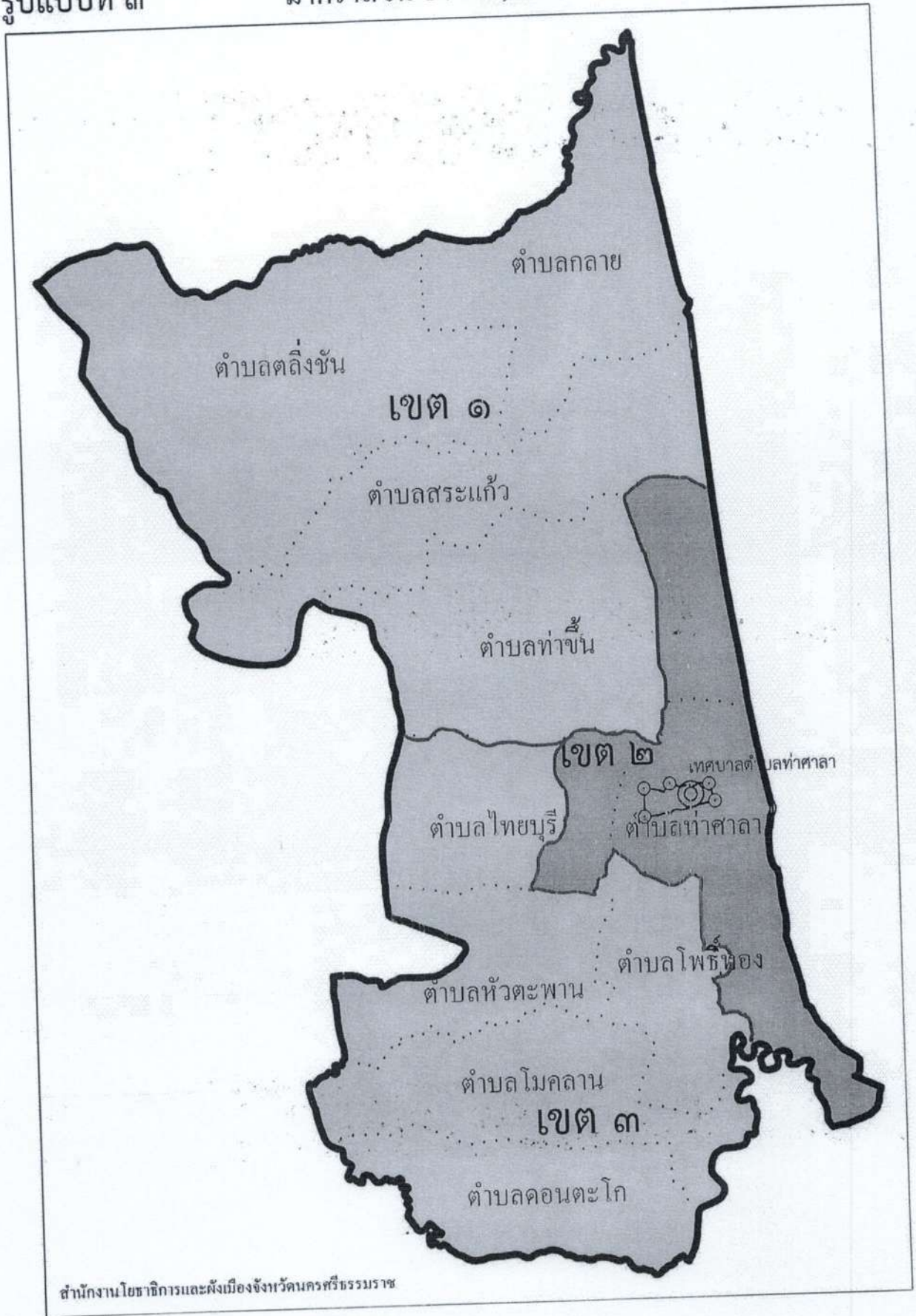
ร่างรูปแบบการแบ่งเขตเลือกตั้งของอำเภอทุ่งสง

รูปแบบที่ ๓



ร่างรูปแบบการแบ่งเขตเลือกตั้ง
อำเภอท่าศาลา
มาตราส่วน 1 : 100,000

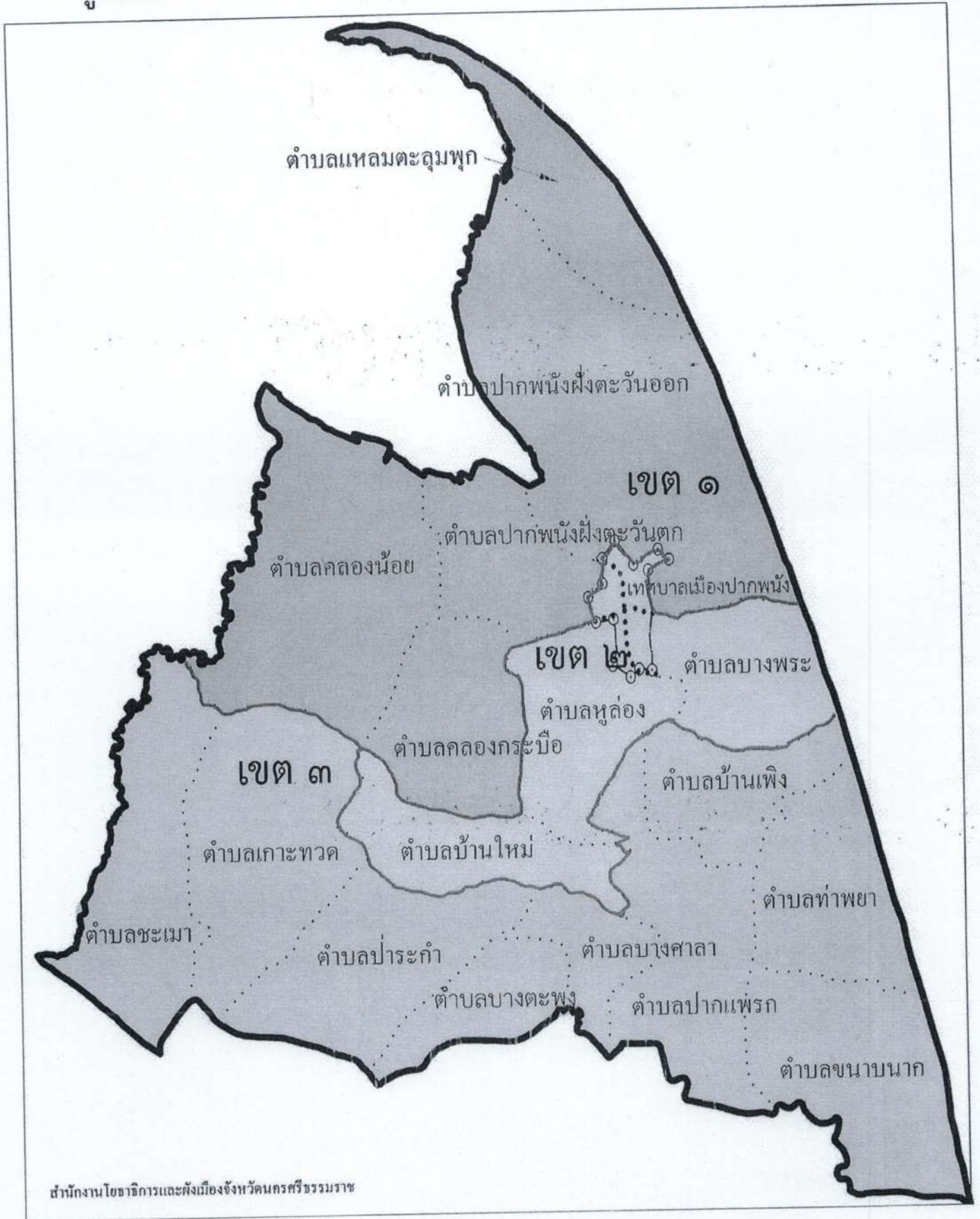
รูปแบบที่ ๓



ร่างรูปแบบการแบ่งเขตเลือกตั้ง
อำเภอปากพนัง

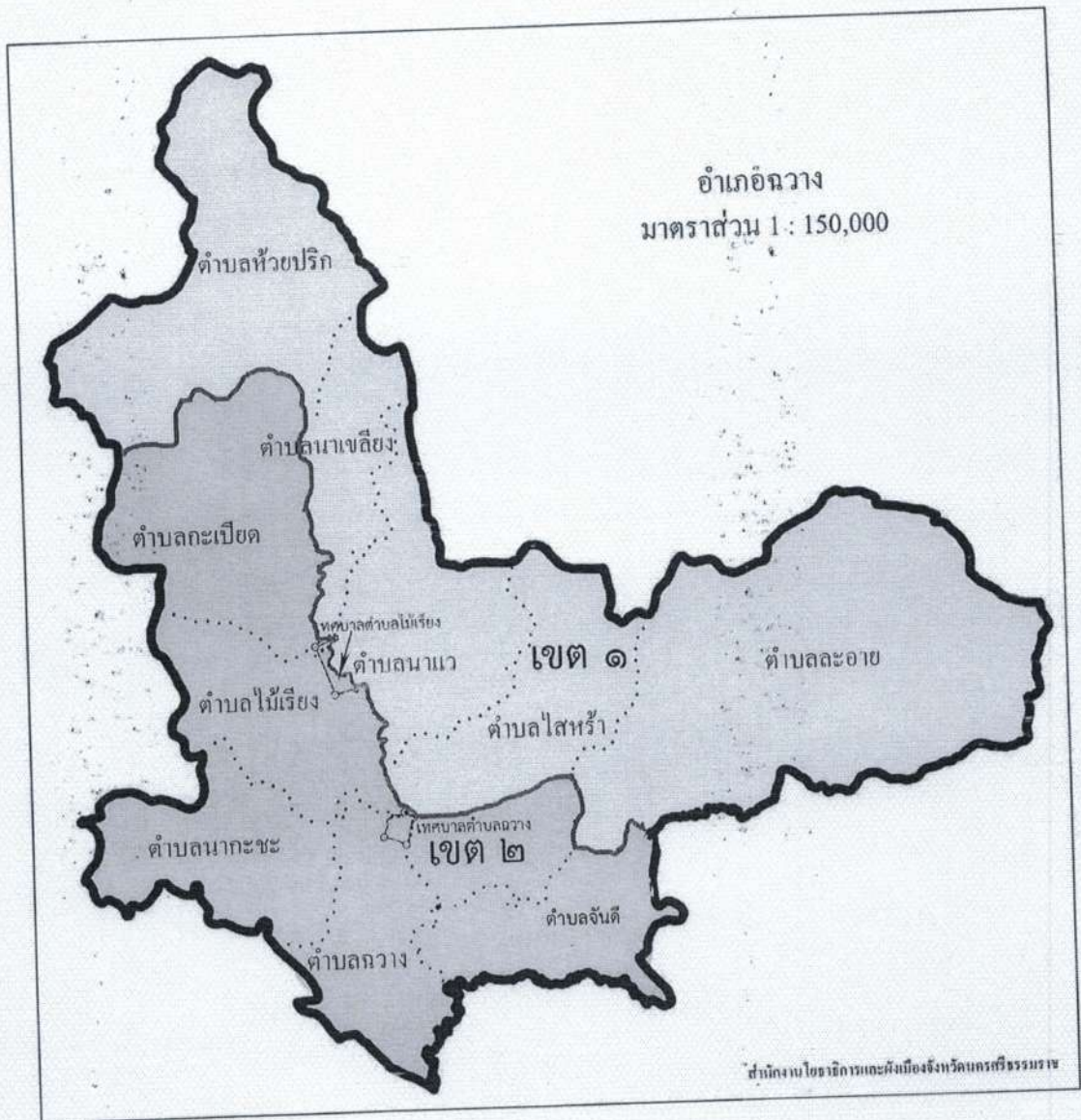
รูปแบบที่ ๓

มาตราส่วน 1 : 100,000



ร่างรูปแบบการแบ่งเขตเลือกตั้งของอำเภอฉวาง

รูปแบบที่ ๓

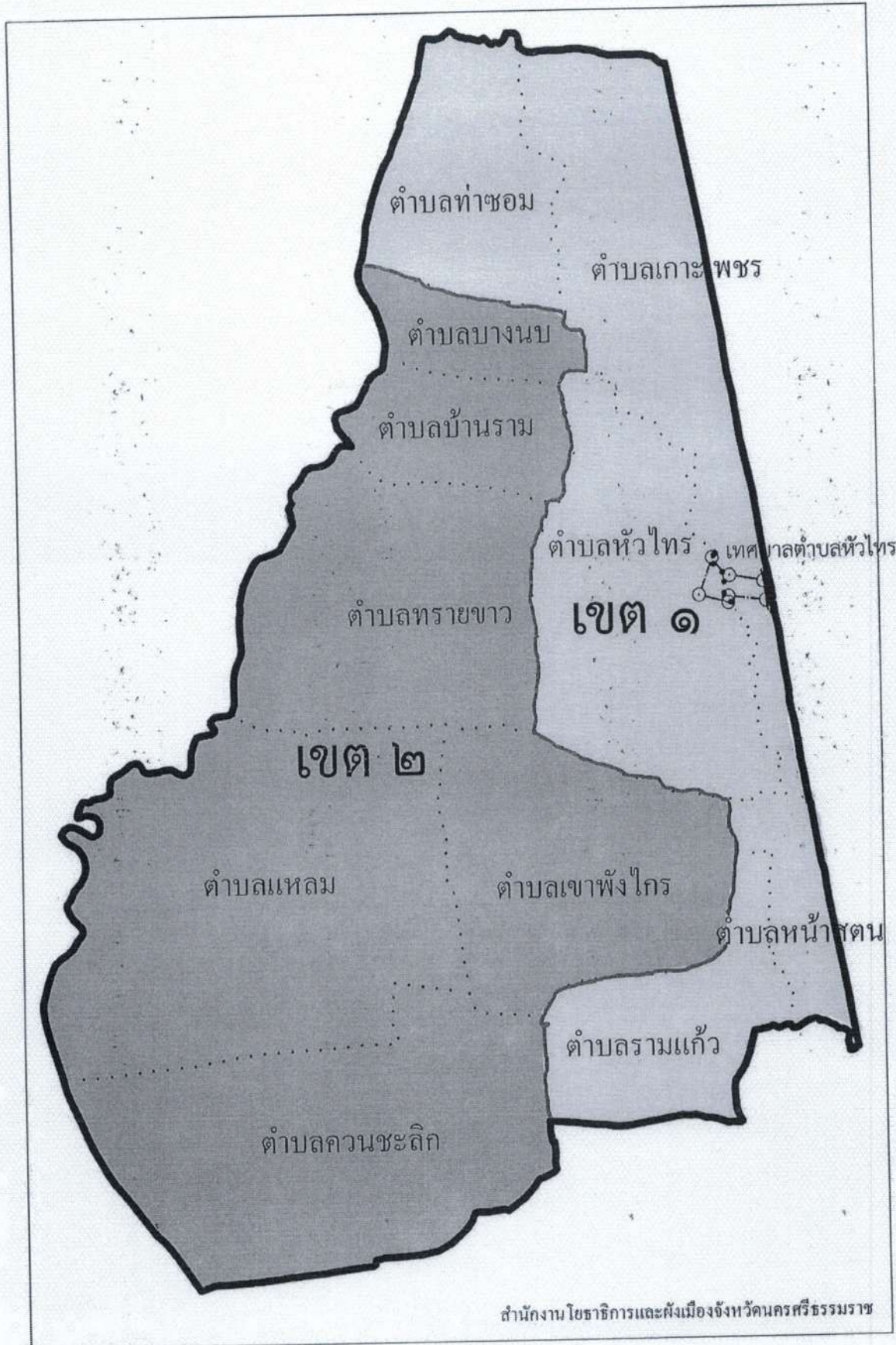


ร่างรูปแบบการแบ่งเขตเลือกตั้ง

อำเภอหัวไทร

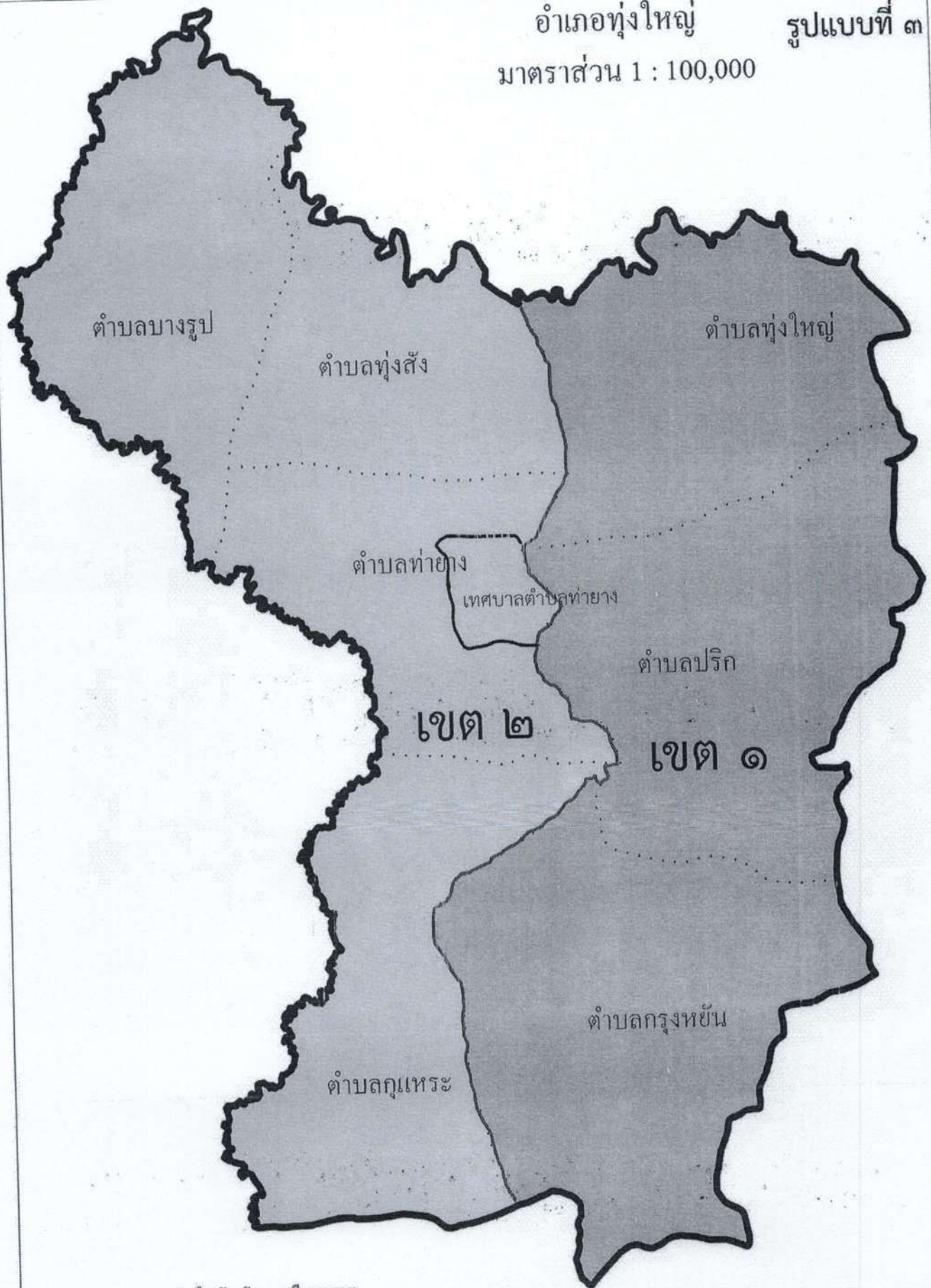
มาตราส่วน 1 : 100,000

รูปแบบที่ ๓



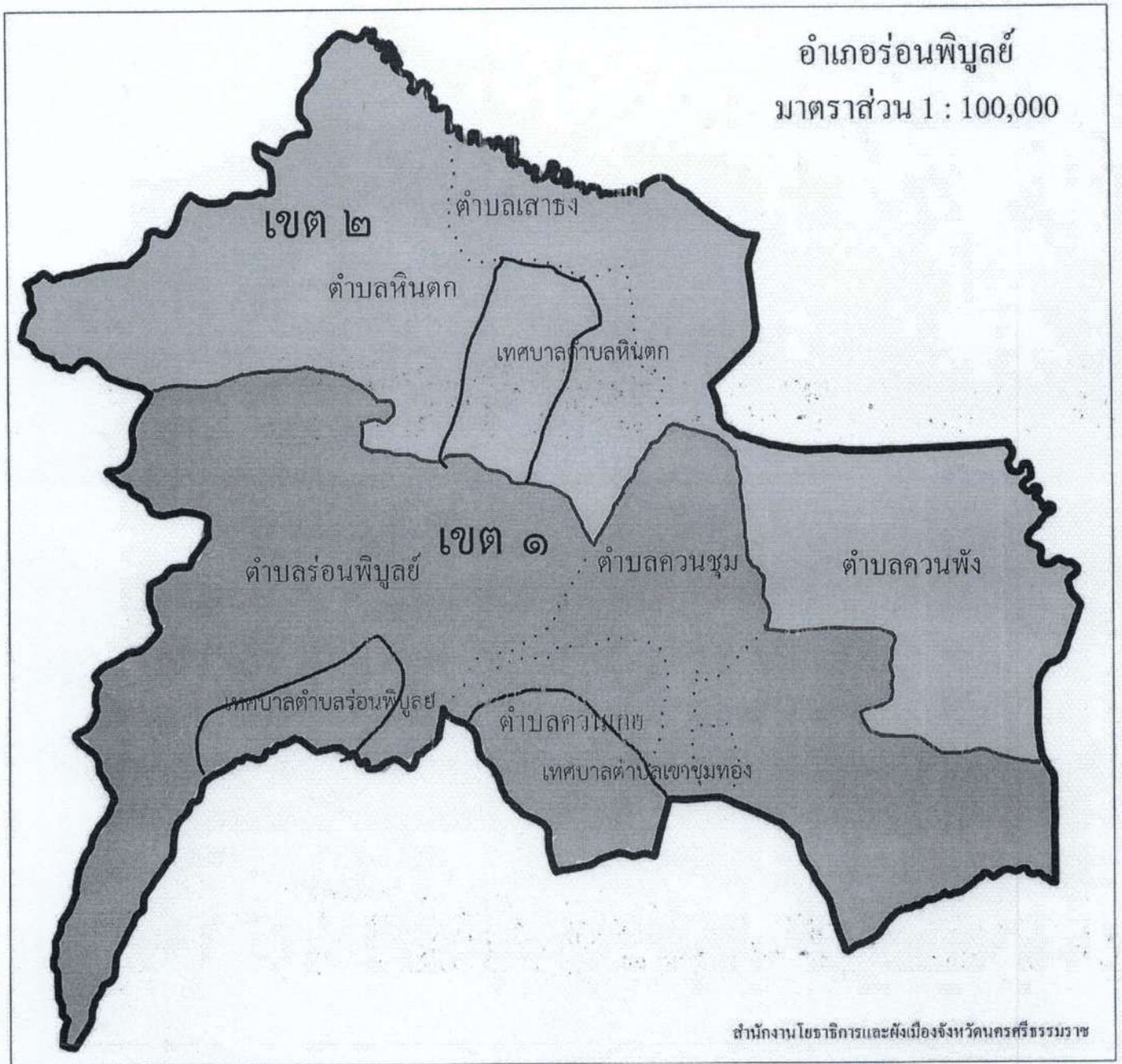
ร่างรูปแบบการแบ่งเขตเลือกตั้งของอำเภอทุ่งใหญ่

อำเภอทุ่งใหญ่ รูปแบบที่ ๓
มาตราส่วน 1 : 100,000



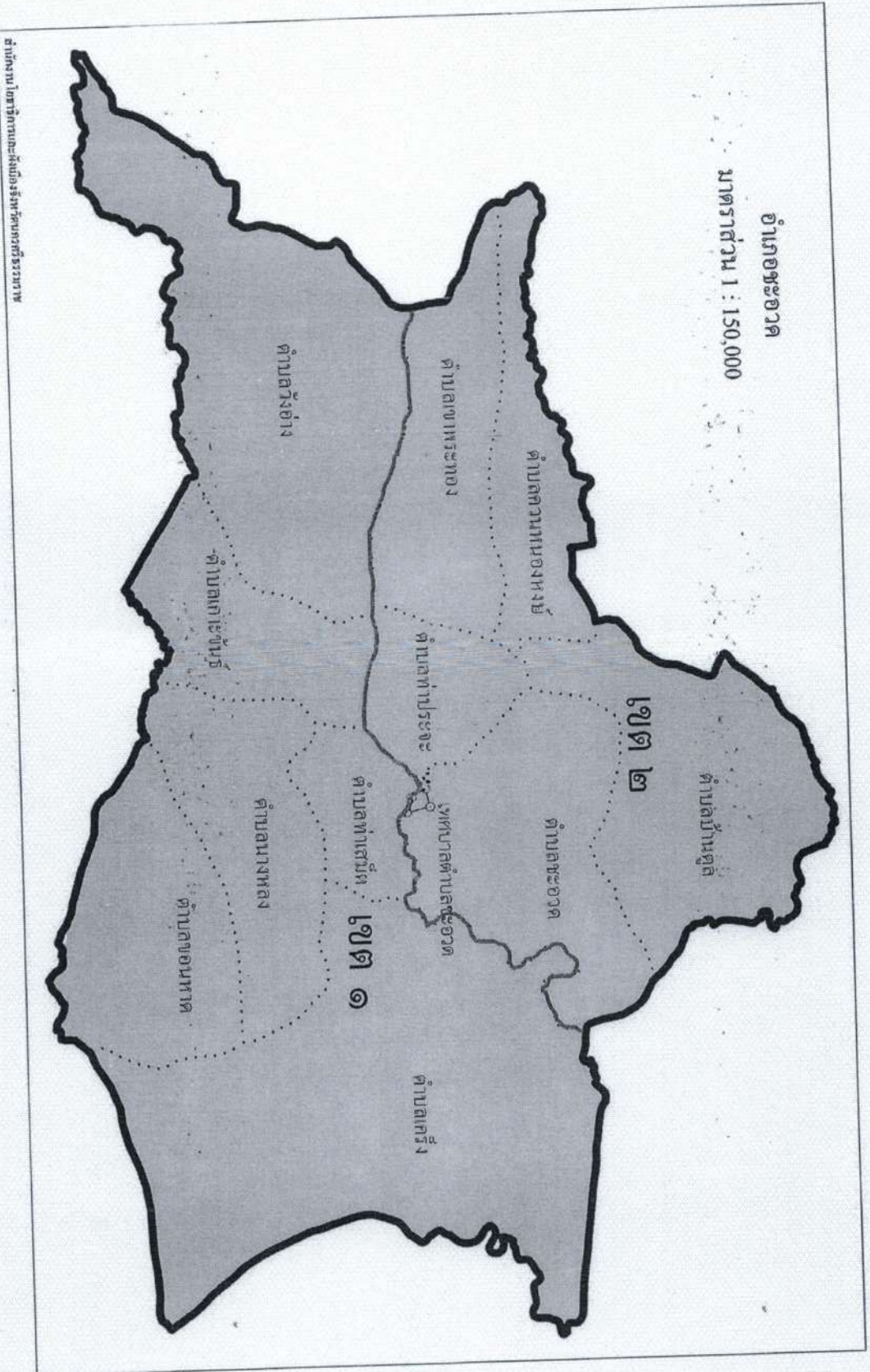
ร่างรูปแบบการแบ่งเขตเลือกตั้งของอำเภอร้อนพิบูลย์

รูปแบบที่ ๓



ร่างรูปแบบการแบ่งเขตเลือกตั้งของอำเภอพะเยา

รูปแบบที่ ๓



รูปแบบการแบ่งเขตเลือกตั้งของอำเภอสีชล รูปแบบที่ ๓

อำเภอสีชล
มาตราส่วน 1 : 150,000



รูปแบบเขตเลือกตั้งของอำเภอถ้าพรรณรา

อำเภอถ้าพรรณรา
ทุกตำบลในเขตพื้นที่อำเภอ
มาตราส่วน 1 : 75,000

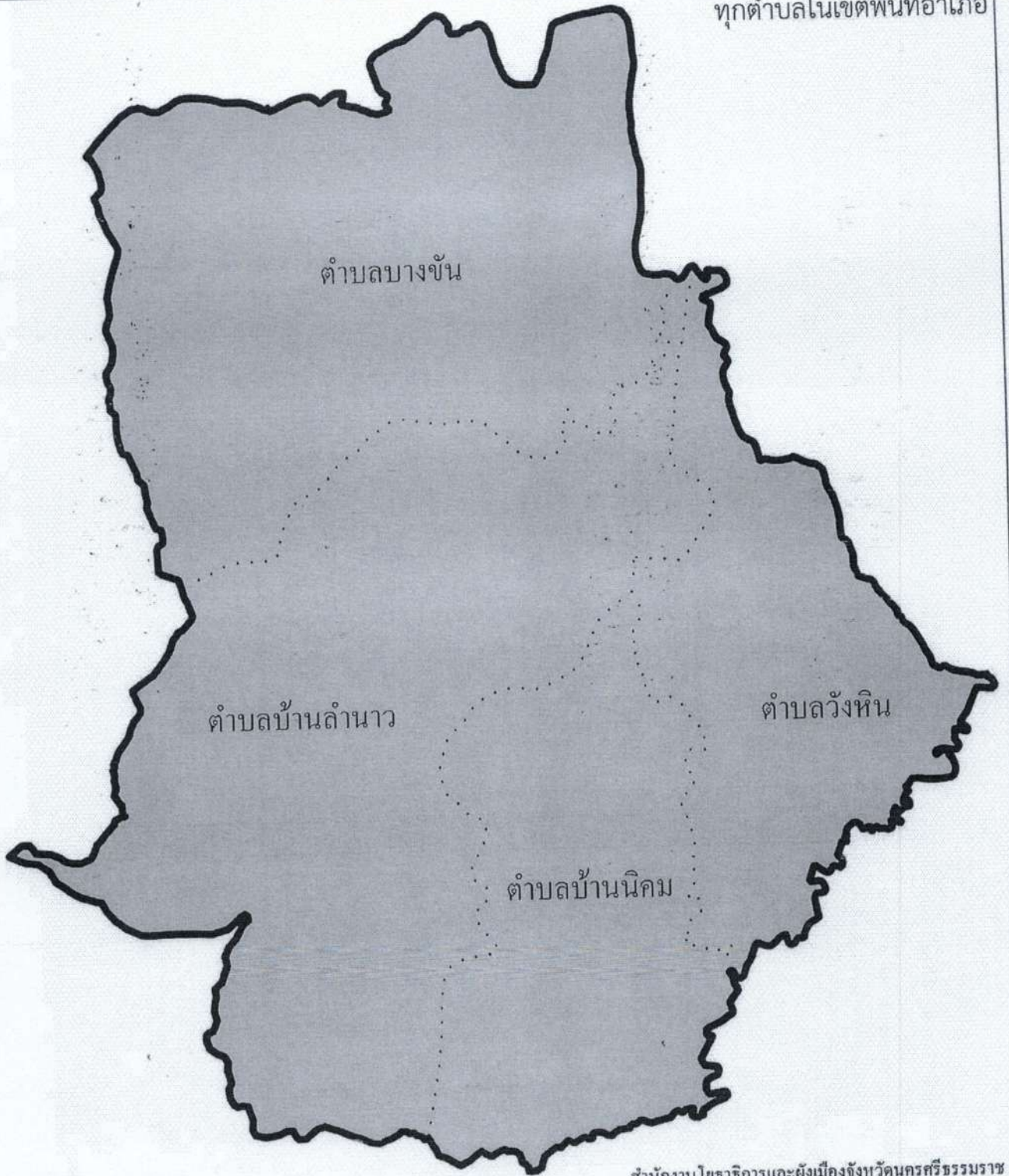


สำนักงาน โยธาธิการและผังเมืองจังหวัดนครศรีธรรมราช

รูปแบบเขตเลือกตั้งของอำเภอบางขัน

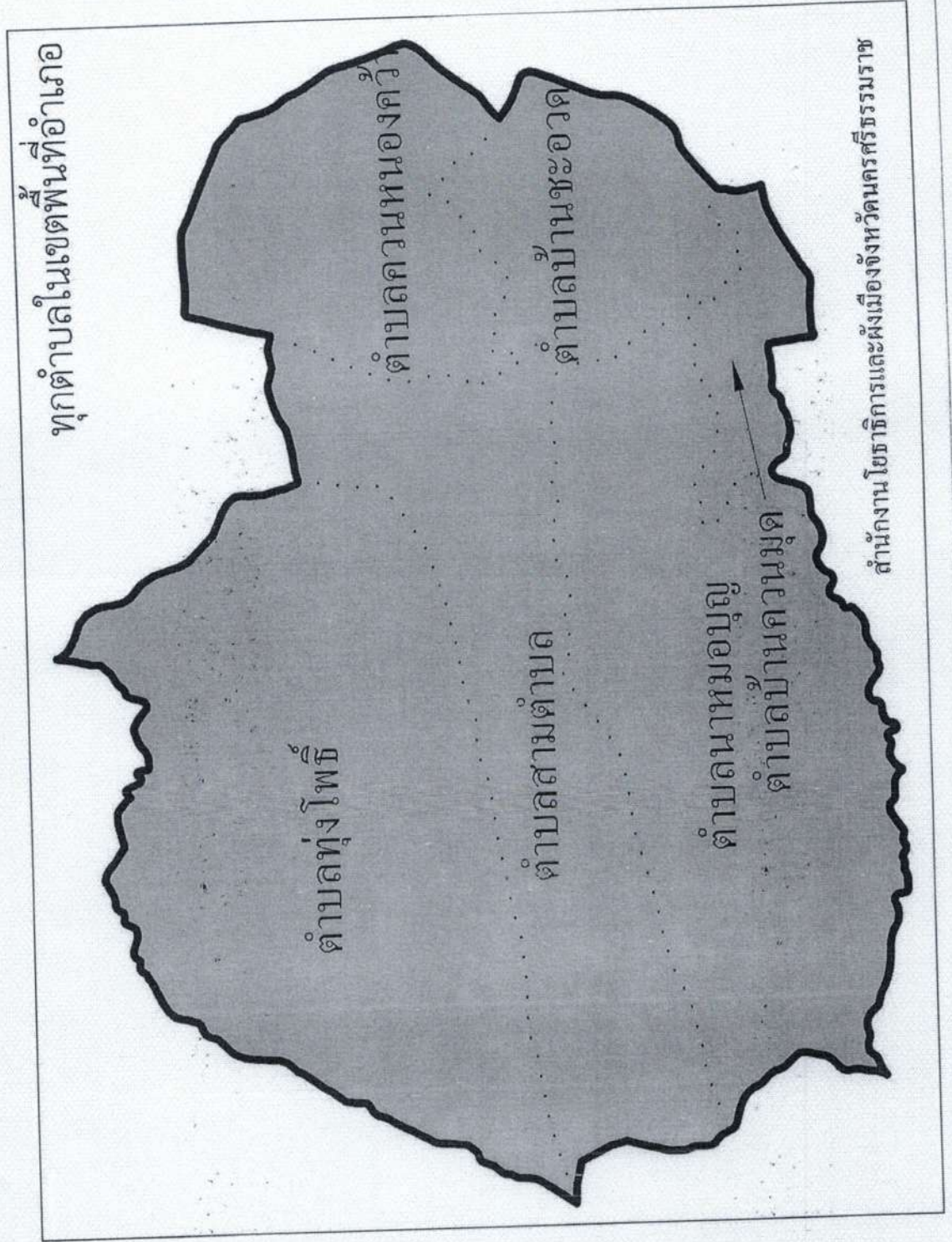
อำเภอบางขัน
มาตราส่วน 1 : 100,000

ทุกตำบลในเขตพื้นที่อำเภอ



รูปแบบเขตเลือกตั้งของอำเภอจุฬารามณ์

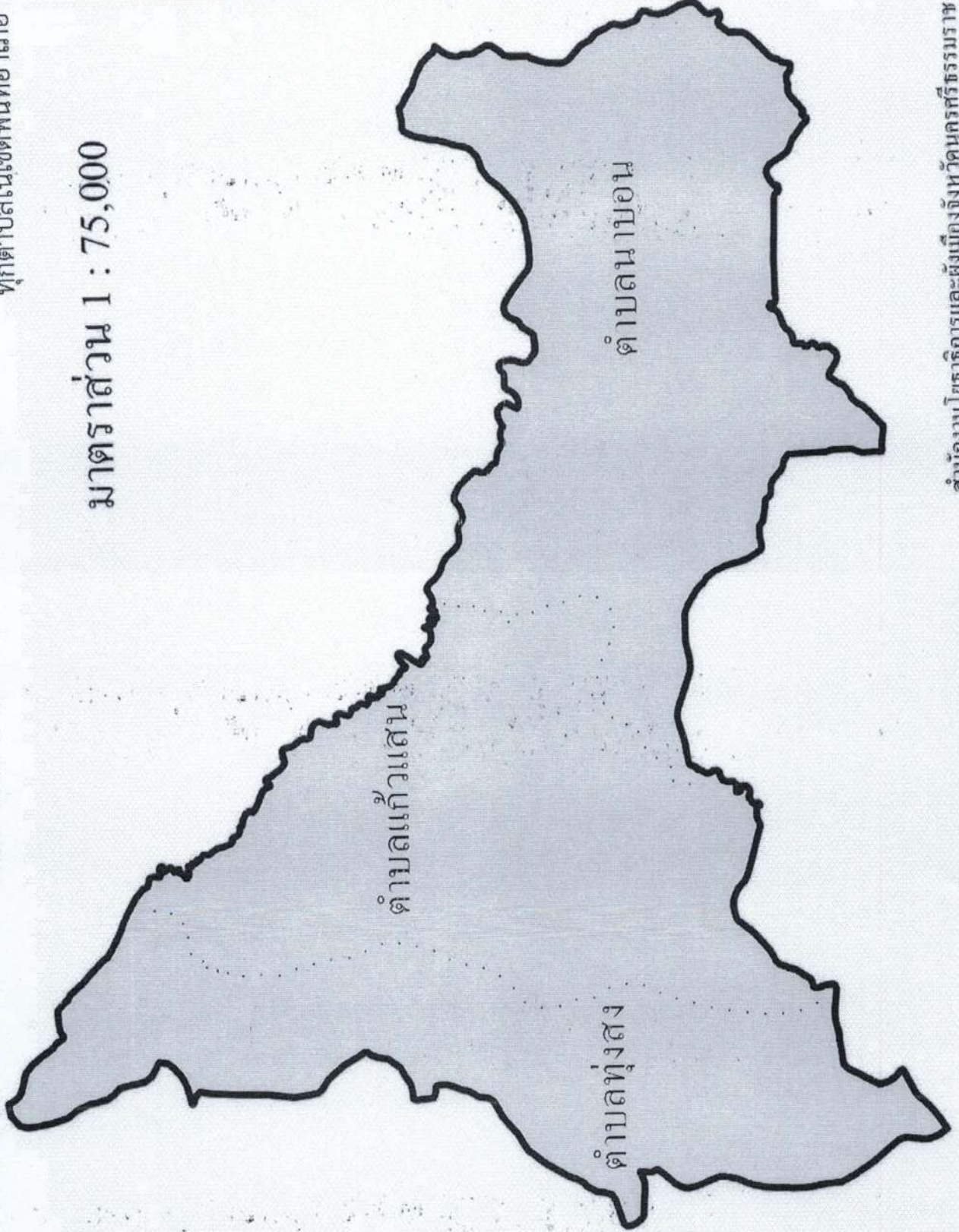
มาตราส่วน 1 : 75,000



รูปแบบเขตเลือกตั้งของอำเภอนาบอน

ทุกตำบลในเขตพื้นที่อำเภอ

มาตราส่วน 1 : 75,000



สำนักงานโยธาธิการและผังเมืองจังหวัดนครศรีธรรมราช

รูปแบบเขตเลือกตั้งของอำเภอลานสกา

อำเภอลานสกา
มาตราส่วน 1 : 100,000

ทุกตำบลในเขตพื้นที่อำเภอ



สำนักงานโยธาธิการและผังเมืองจังหวัดนครศรีธรรมราช

รูปแบบเขตเลือกตั้งของอำเภอช้างกลาง

อำเภอช้างกลาง
มาตราส่วน 1 : 100,000

ทุกตำบลในเขตพื้นที่อำเภอ



รูปแบบเขตเลือกตั้งของอำเภอหนองพิตำ





ประกาศผู้อำนวยการการเลือกตั้งประจำจังหวัดนครศรีธรรมราช
เรื่อง การรับฟังความคิดเห็นรูปแบบการแบ่งเขตเลือกตั้ง
สมาชิกสภาองค์การบริหารส่วนจังหวัดนครศรีธรรมราช

ด้วยสมาชิกสภาองค์การบริหารส่วนจังหวัดที่มาจาก การเลือกตั้ง เมื่อวันที่ ๒๐ ธันวาคม ๒๕๖๓ จะดำรงตำแหน่งครบวาระพร้อมกันในวันที่ ๑๙ ธันวาคม ๒๕๖๗ สำนักงานคณะกรรมการการเลือกตั้งพิจารณา แล้วเห็นว่า โดยผลของคำวินิจฉัยศาลรัฐธรรมนูญ ที่ ๒/๒๕๖๖ เมื่อวันที่ ๓ มีนาคม ๒๕๖๖ อาจส่งผลกระทบต่อ การแบ่งเขตเลือกตั้งสมาชิกสภาองค์การบริหารส่วนจังหวัด กรณีขอใช้เขตเลือกตั้งเดิม เนื่องจากข้อมูลจำนวน ราษฎรที่ใช้ในการแบ่งเขตเลือกตั้งสมาชิกสภาองค์การบริหารส่วนจังหวัด เมื่อปี พ.ศ. ๒๕๖๓ ไม่เป็นไปตาม แนวทางคำวินิจฉัยของศาลรัฐธรรมนูญ ดังนั้น เพื่อให้การแบ่งเขตเลือกตั้งสมาชิกสภาองค์การบริหารส่วนจังหวัด เป็นไปด้วยความเรียบร้อย กรณีสำนักงานคณะกรรมการการเลือกตั้งประจำจังหวัดยืนยันขอใช้เขตเลือกตั้งเดิม สำนักงานคณะกรรมการการเลือกตั้งประจำจังหวัดนครศรีธรรมราชจึงต้องดำเนินการแบ่งเขตเลือกตั้งสมาชิก สภาองค์การบริหารส่วนจังหวัดนครศรีธรรมราชใหม่ทุกอำเภอ ตามหนังสือสำนักงานคณะกรรมการ การเลือกตั้ง ด่วนที่สุด ที่ สต ๐๐๑๒/ว ๑๔๖๐ ลงวันที่ ๑๐ กันยายน ๒๕๖๗ ประกอบพระราชบัญญัติ การเลือกตั้งสมาชิกสภาท้องถิ่นหรือผู้บริหารท้องถิ่น พ.ศ. ๒๕๖๒ แก้ไขเพิ่มเติมถึง (ฉบับที่ ๒) พ.ศ. ๒๕๖๖ มาตรา ๑๙ และ มาตรา ๒๐ และระเบียบคณะกรรมการการเลือกตั้งว่าด้วยการเลือกตั้งสมาชิกสภาท้องถิ่นหรือ ผู้บริหารท้องถิ่น พ.ศ. ๒๕๖๒ และที่แก้ไขเพิ่มเติมถึง (ฉบับที่ ๔) พ.ศ. ๒๕๖๖ ข้อ ๑๒ และข้อ ๑๓

อาศัยอำนาจตามความในมาตรา ๑๙ และมาตรา ๒๐ แห่งพระราชบัญญัติการเลือกตั้งสมาชิก สภาท้องถิ่นหรือผู้บริหารท้องถิ่น พ.ศ. ๒๕๖๒ ประกอบข้อ ๑๒ ข้อ ๑๓ และข้อ ๑๔ ของระเบียบคณะกรรมการ การเลือกตั้งว่าด้วยการเลือกตั้งสมาชิกสภาท้องถิ่นหรือผู้บริหารท้องถิ่น พ.ศ. ๒๕๖๒ และที่แก้ไขเพิ่มเติม จึงประกาศรูปแบบการแบ่งเขตเลือกตั้งสมาชิกสภาองค์การบริหารส่วนจังหวัดนครศรีธรรมราช โดยมีสมาชิกสภา องค์การบริหารส่วนจังหวัดที่พึงมี จำนวน ๔๒ คน แบ่งเป็น ๔๒ เขตเลือกตั้ง เพื่อเปิดโอกาสให้ประชาชนมีส่วนร่วม ในการแสดงความคิดเห็นและข้อเสนอแนะรูปแบบการแบ่งเขตเลือกตั้งสมาชิกสภาองค์การบริหารส่วนจังหวัด นครศรีธรรมราช จำนวน ๓ รูปแบบ ตามที่ระเบียบกำหนด ดังรายละเอียดปรากฏตามรูปแบบการแบ่งเขตเลือกตั้ง และแผนที่แสดงการแบ่งเขตเลือกตั้งสมาชิกสภาองค์การบริหารส่วนจังหวัดนครศรีธรรมราช แนบท้ายประกาศนี้

ทั้งนี้ หากประชาชนในเขตองค์การบริหารส่วนจังหวัดนครศรีธรรมราชผู้ใดประสงค์จะแสดง ความคิดเห็นและข้อเสนอแนะต่อรูปแบบการแบ่งเขตเลือกตั้งสมาชิกสภาองค์การบริหารส่วนจังหวัด นครศรีธรรมราช ให้ทำความคิดเห็นและข้อเสนอแนะเสนอต่อผู้อำนวยการการเลือกตั้งประจำจังหวัด นครศรีธรรมราช ภายในระยะเวลา ๑๐ วัน นับแต่วันปิดประกาศ (ภายในวันที่ ๒๕ กันยายน ๒๕๖๗) โดยจัดส่งความคิดเห็นและข้อเสนอแนะเป็นหนังสือไปยังสำนักงานคณะกรรมการการเลือกตั้งประจำจังหวัด นครศรีธรรมราช เลขที่ ๕๕ หมู่ ๓ ตำบลนาสาร อำเภอพระพรหม จังหวัดนครศรีธรรมราช ๘๐๐๐๐ หรือ ทางโทรสารหมายเลข ๐ ๓๕๓๕ ๕๒๙๙ - ๓๐๐ หรือทางไปรษณีย์อิเล็กทรอนิกส์ (E-mail) : nakhonsri@ect.go.th

จึงประกาศให้ทราบโดยทั่วกัน

ประกาศ ณ วันที่ ๑๖ กันยายน พ.ศ. ๒๕๖๗

(นายสัญญา กรุงแก้ว)

แบบรับฟังความคิดเห็นและข้อเสนอแนะของประชาชนในจังหวัดนครศรีธรรมราช

เขียนที่

วันที่ เดือน กันยายน พ.ศ. ๒๕๖๗

ข้าพเจ้า (นาย/นาง/นางสาว) นามสกุล

อายุ ปี อาชีพ

ที่อยู่ตามทะเบียนบ้าน เลขที่ หมู่ที่ ถนน

ตรอก/ซอย ตำบล/เทศบาล

อำเภอ..... จังหวัด..... รหัสไปรษณีย์

หมายเลขโทรศัพท์

ข้าพเจ้าขอแสดงความเห็น ดังนี้

๑. รูปแบบที่มีความเหมาะสมของ อำเภอ คือ รูปแบบที่

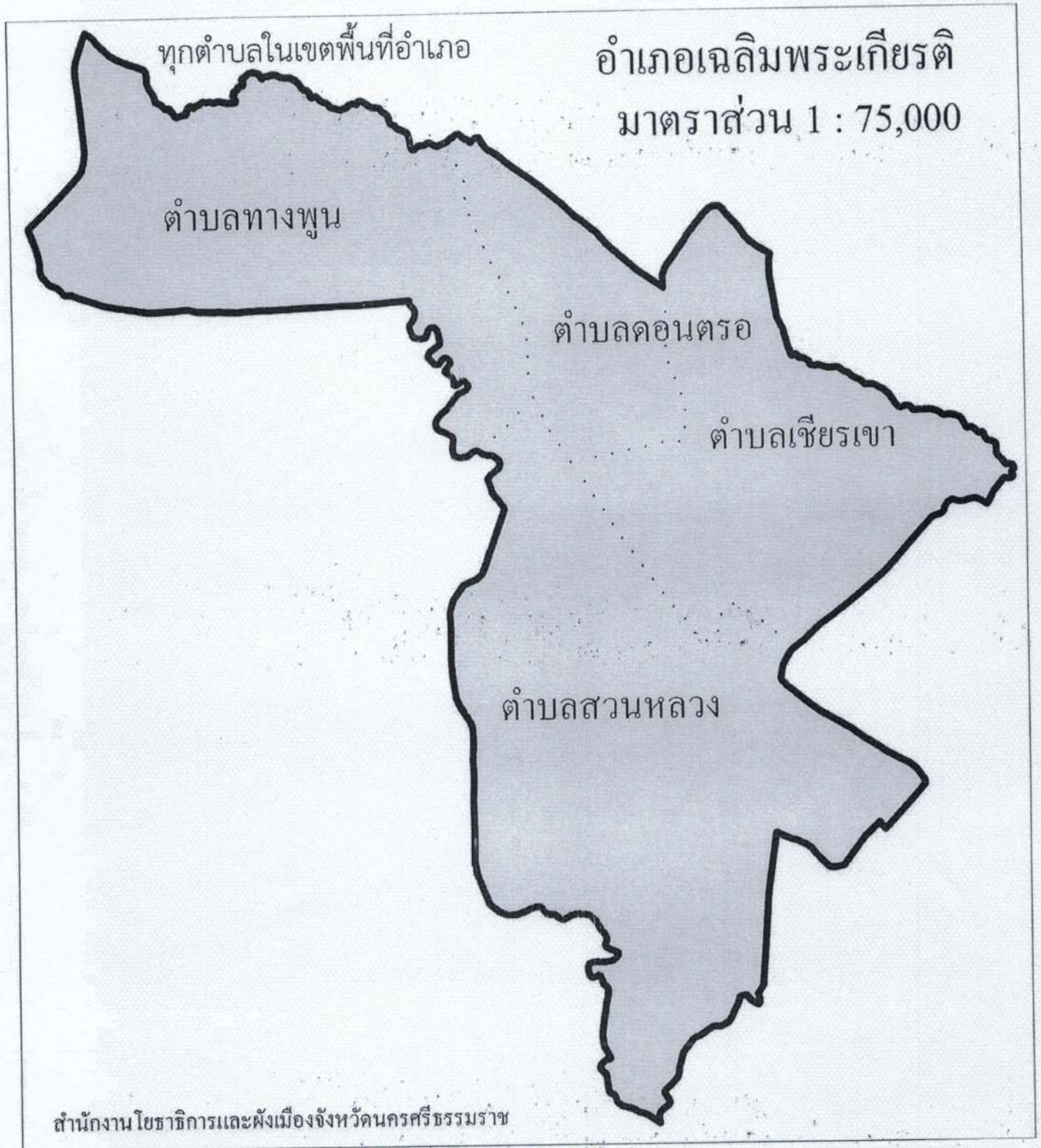
๒. เหตุผลประกอบ/สนับสนุน

๓. หากเห็นว่าทั้ง ๓ รูปแบบไม่เหมาะสม ให้เสนอรูปแบบใหม่พร้อมเหตุผลโดยมีรายละเอียดให้ครบถ้วนในลักษณะเดียวกันกับรูปแบบที่ปิดประกาศ

ลงชื่อผู้แสดงความเห็น
(.....)

หมายเหตุ: กรุณาส่งความคิดเห็นหรือข้อเสนอแนะไปยังสำนักงานคณะกรรมการการเลือกตั้งประจำจังหวัดนครศรีธรรมราช เลขที่ ๕๕ หมู่ที่ ๓ ตำบลนาสาร อำเภอพระพรหม จังหวัดนครศรีธรรมราช ๘๐๐๐ หรือทางโทรสารหมายเลข ๐ ๗๕๓๕ ๕๒๙๙ - ๓๐๐ หรือ ทางไปรษณีย์อิเล็กทรอนิกส์ (E-mail): nakhonsri@ect.go.th ภายในวันที่ ๒๕ กันยายน ๒๕๖๗

รูปแบบเขตเลือกตั้งของอำเภอเฉลิมพระเกียรติ

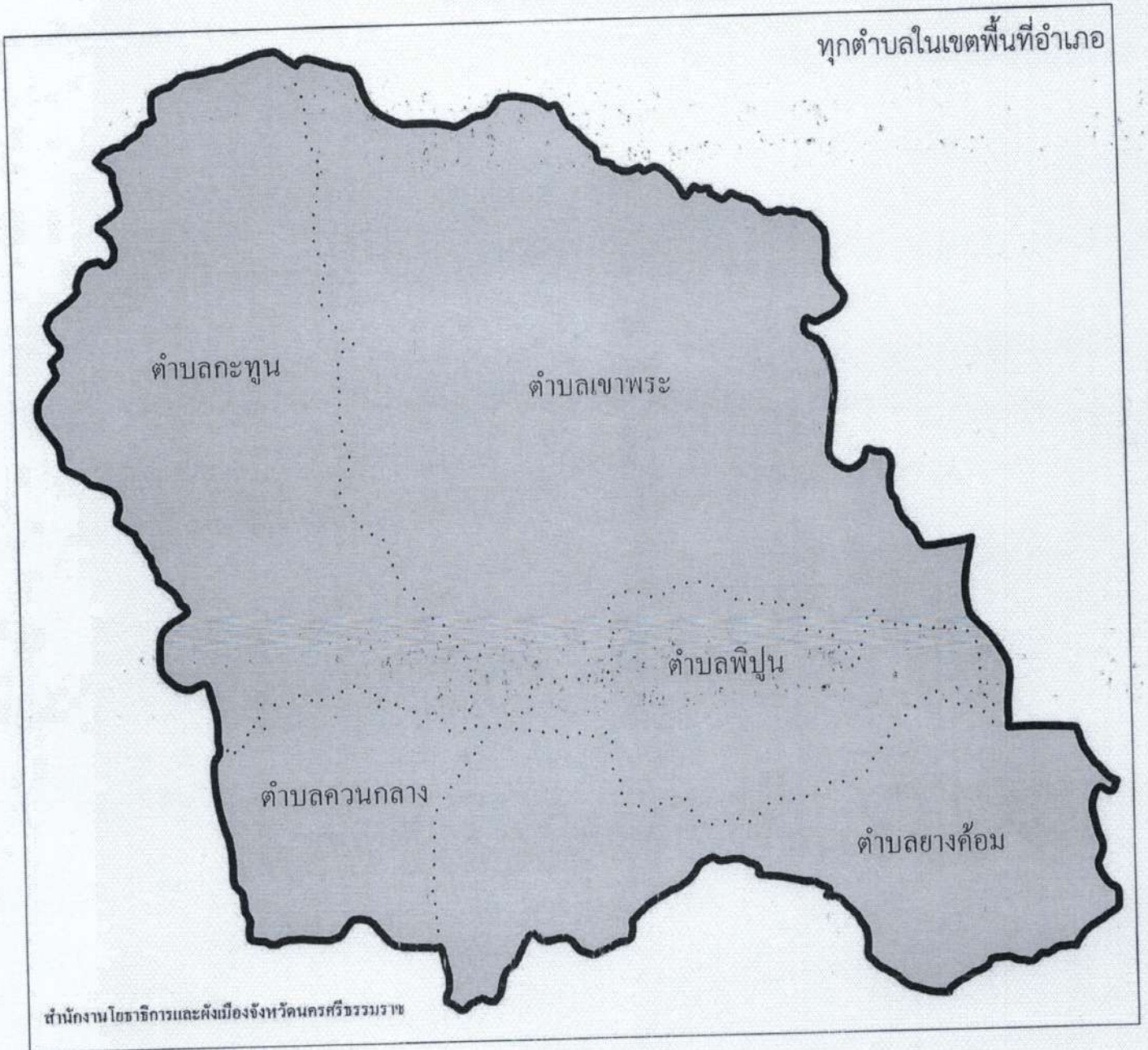


รูปแบบเขตเลือกตั้งของอำเภอพิปูน

อำเภอพิปูน

มาตราส่วน 1 : 100,000

ทุกตำบลในเขตพื้นที่อำเภอ



รูปแบบเขตเลือกตั้งของอำเภอพระพรหม

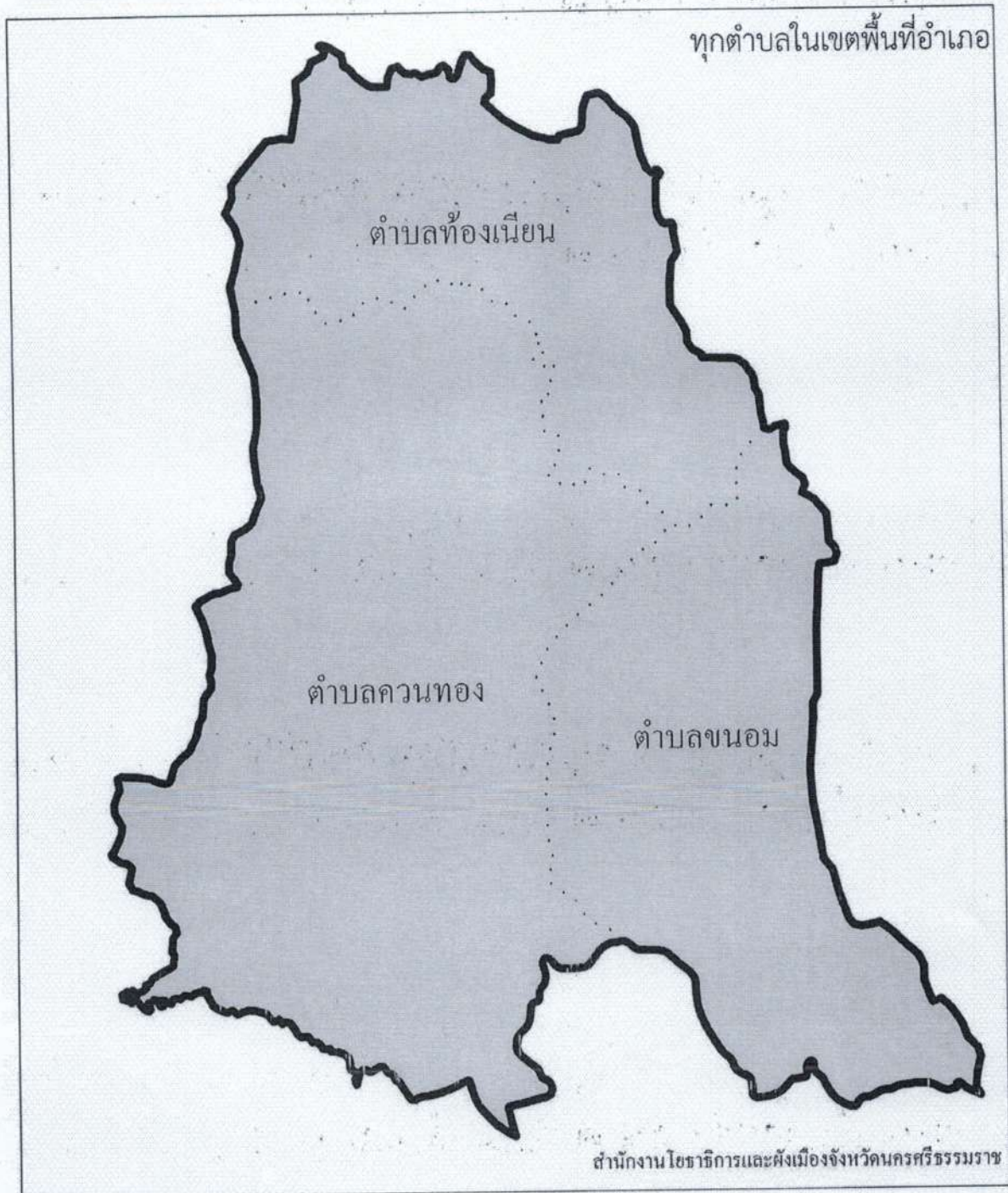
อำเภอพระพรหม
มาตราส่วน 1 : 75,000



รูปแบบเขตเลือกตั้งของอำเภอขนอม

อำเภอขนอม

มาตราส่วน 1 : 100,000

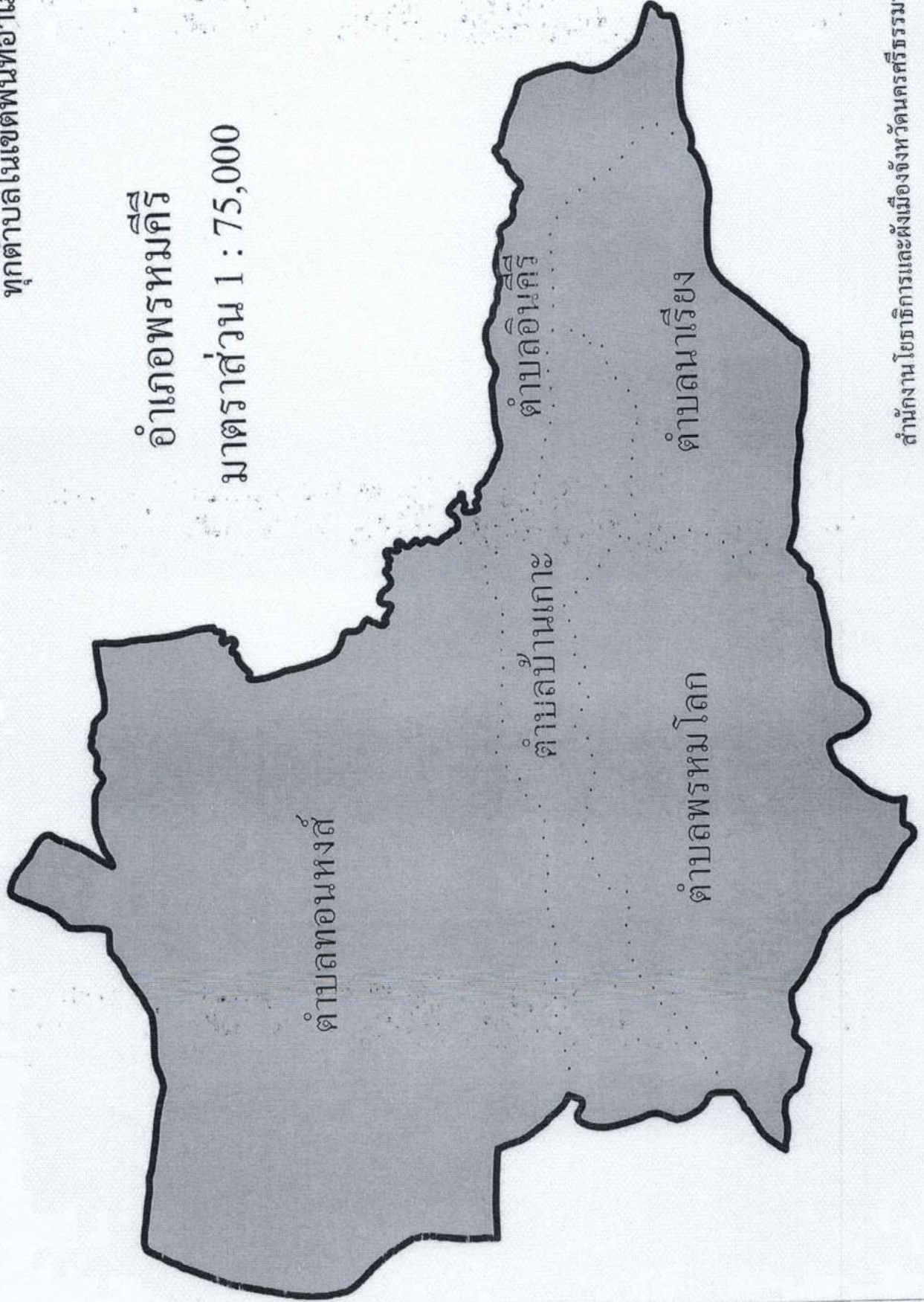


รูปแบบเขตเลือกตั้งของอำเภอพรหมคีรี

ทุกตำบลในเขตพื้นที่อำเภอ

อำเภอพรหมคีรี

มาตราส่วน 1 : 75,000



สำนักงานโยธาธิการและผังเมืองจังหวัดนครศรีธรรมราช

รูปแบบเขตเลือกตั้งของอำเภอเชียรใหญ่

อำเภอเชียรใหญ่
มาตราส่วน 1 : 100,000

