

# ร่าง

## กำหนดการ

พิธีเปิดกิจกรรม เดิน วิ่ง ปั่น ธงตราสัญลักษณ์งานเฉลิมพระเกียรติ พระบาทสมเด็จพระเจ้าอยู่หัว  
เนื่องในโอกาสพระราชพิธีมหามงคลเฉลิมพระชนมพรรษา ๖ รอบ ๒๘ กรกฎาคม ๒๕๖๗  
จังหวัดนครศรีธรรมราช

วันที่ ๑๑ มิถุนายน ๒๕๖๗ (วันแรก)

- เวลา ๑๓.๐๐ น. - ผู้เข้าร่วมกิจกรรมพร้อมกัน ณ โครงการส่งน้ำและบำรุงรักษาปากพนังบน (บริเวณพิธี)  
อำเภอชะอวด จังหวัดนครศรีธรรมราช (จุดเขตแดนรอยต่อจังหวัด)
- นายขจรเกียรติ รักพานิชมณี ผู้ว่าราชการจังหวัดนครศรีธรรมราช ประธานในพิธีฯ  
เดินทางถึงบริเวณประกอบพิธี (ผู้เข้าร่วมพิธียืนตรงทำความเคารพ)
- เวลา ๑๓.๓๐ น. - ขบวนเดิน วิ่ง ปั่น ธงฯ จากจังหวัดพัทลุง ผู้ส่งมอบธงฯ มาถึง ณ บริเวณพิธี
- ผู้ส่งมอบธงฯ เดินขึ้นประจำจุดบนเวที
- ผู้ส่งมอบธงฯ ถวายความเคารพพระบรมฉายาลักษณ์ พระบาทสมเด็จพระเจ้าอยู่หัว
- ผู้ส่งมอบธงฯ เชิญธงตราสัญลักษณ์ฯ เข้าประจำจุดตั้งธง พร้อมทำความเคารพ และกลับ
- เวลา ๑๓.๔๕ น. - ประธานในพิธีฯ เดินขึ้นประจำจุดบนเวที หน้าโต๊ะหมู่ประดิษฐานพระบรมฉายาลักษณ์  
พระบาทสมเด็จพระเจ้าอยู่หัว
- \*\*พิธีกรสั่ง "ถวายความเคารพ พระบรมฉายาลักษณ์ พระบาทสมเด็จพระเจ้าอยู่หัว"**  
(ผู้ชาย ไค้ก้านับ / ผู้หญิง ถอนสายบัว พร้อมกัน)
- ประธานในพิธีฯ เปิดกรวยกระทงดอกไม้ รูปเทียนแพหน้าพระบรมฉายาลักษณ์  
พระบาทสมเด็จพระเจ้าอยู่หัว
- ประธานในพิธีฯ ถวายความเคารพพระบรมฉายาลักษณ์ พระบาทสมเด็จพระเจ้าอยู่หัว
- ประธานในพิธีฯ กล่าวคำอาศิรวาทถวายพระพรชัยมงคลแด่พระบาทสมเด็จพระเจ้าอยู่หัว  
เนื่องในวันเฉลิมพระชนมพรรษา ๖ รอบ ๒๘ กรกฎาคม ๒๕๖๗
- ประธานในพิธีฯ และผู้เข้าร่วมกิจกรรมฯ ร่วมร้องเพลงสรรเสริญพระบารมี
- ประธานในพิธีฯ ถวายความเคารพ พระบรมฉายาลักษณ์ พระบาทสมเด็จพระเจ้าอยู่หัว
- \*\*พิธีกรสั่ง "ถวายความเคารพ พระบรมฉายาลักษณ์ พระบาทสมเด็จพระเจ้าอยู่หัว"**  
(ผู้ชาย ไค้ก้านับ / ผู้หญิง ถอนสายบัว พร้อมกัน)
- ประธานในพิธีฯ และหัวหน้าส่วนราชการ เชิญธงตราสัญลักษณ์
- เวลา ๑๔.๐๐ น. - ประธานในพิธีฯ นำขบวนกิจกรรม เดิน วิ่ง ปั่น ธงตราสัญลักษณ์งานเฉลิมพระเกียรติฯ  
พร้อมด้วยหัวหน้าส่วนราชการ และประชาชน ประจำ ณ จุด START
- ขบวน เดิน วิ่ง ปั่น ธงตราสัญลักษณ์งานเฉลิมพระเกียรติฯ ไปตามเส้นทางที่กำหนดไปยัง  
ศาลาประชาคมเทศบาลเมืองทุ่งสง (เส้นทางหลวง หมายเลข ๔๑ , ๔๐๓ , ๔๑๑๖)
- นำธงตราสัญลักษณ์ฯ มาเก็บรักษา ณ ศาลาประชาคมเทศบาลเมืองทุ่งสง  
(รูปแบบการเก็บรักษาธงฯ ตามที่กำหนด)

**\*\* เส้นทางการเดินทาง วัง ปั่น ธงตราสัญลักษณ์ วันที่ ๑๑ มิถุนายน ๒๕๖๗ (วันแรก)**

**จุดที่ ๑** อำเภอชะอวด รับธงตราสัญลักษณ์ฯ จากจังหวัดพัทลุง ณ โครงการส่งน้ำและบำรุงรักษาปากพนังบน อำเภอชะอวด จังหวัดนครศรีธรรมราช และนำขบวนเดิน วัง ปั่นฯ ไปส่งมอบธงตราสัญลักษณ์ฯ ให้อำเภอจุฬาภรณ์ ณ บั๊มน้ำมัน ปตท.ควนหนองหงส์ ระยะทาง ๑๔ กิโลเมตร

**จุดที่ ๒** อำเภอจุฬาภรณ์ รับธงตราสัญลักษณ์ฯ จากอำเภอชะอวด ณ บั๊มน้ำมัน ปตท.ควนหนองหงส์ และนำขบวนเดิน วัง ปั่นฯ ไปส่งมอบธงตราสัญลักษณ์ฯ ให้อำเภอร่อนพิบูลย์ ณ บั๊มน้ำมัน ปตท.สวนผัก ระยะทาง ๑๗.๕ กิโลเมตร

**จุดที่ ๓** อำเภอร่อนพิบูลย์ รับธงตราสัญลักษณ์ฯ จากอำเภอจุฬาภรณ์ ณ บั๊มน้ำมัน ปตท.สวนผัก และนำขบวนเดิน วัง ปั่นฯ ไปส่งมอบธงตราสัญลักษณ์ฯ ให้อำเภอทุ่งสง ณ สามแยกจำปา ระยะทาง ๖.๖ กิโลเมตร

**จุดที่ ๔** อำเภอทุ่งสง รับธงตราสัญลักษณ์ฯ จากอำเภอร่อนพิบูลย์ ณ สามแยกจำปา และนำขบวนเดิน วัง ปั่นฯ นำธงตราสัญลักษณ์ฯ ไปเก็บรักษา ณ ศาลาประชาคมเทศบาลเมืองทุ่งสง ระยะทาง ๑๐.๒ กิโลเมตร

**รวมระยะทางเดิน วัง ปั่น ธงตราสัญลักษณ์ วันที่ ๑๑ มิถุนายน ๒๕๖๗ (วันแรก) ระยะทาง ๔๘.๓ กิโลเมตร**

เวลา ๑๖.๓๐ น. - จัดนิทรรศการเฉลิมพระเกียรติพระบาทสมเด็จพระเจ้าอยู่หัวเกี่ยวกับพระราชประวัติ  
เป็นต้นไป และพระราชกรณียกิจ ณ ลานอเนกประสงค์เทศบาลเมืองทุ่งสง

- ฉายภาพยนตร์เฉลิมพระเกียรติเกี่ยวกับประวัติศาสตร์ชาติไทย
- จัดอาสารับเชิญสาธารณประโยชน์และบำเพ็ญสาธารณกุศล
- จัดกิจกรรมเฉลิมฉลองธงตราสัญลักษณ์ฯ
- ฯลฯ

**วันที่ ๑๒ มิถุนายน ๒๕๖๗ (วันที่สอง)**

เวลา ๐๘.๐๐ น. - ขบวน เดิน วัง ปั่น ธงตราสัญลักษณ์งานเฉลิมพระเกียรติฯ ไปตามเส้นทางที่กำหนดไปยัง  
อำเภอฉ่ำพรรณรา จังหวัดนครศรีธรรมราช (เส้นทางหลวง หมายเลข ๔๑๑๖, ๔๑๑๐ , ๔๑)  
เพื่อส่งมอบธงตราสัญลักษณ์ฯ ให้จังหวัดถัดไป ณ สถานีตำรวจภูธรเขานินท์ ตำบลเขานินท์  
อำเภอเวียงสระ จังหวัดสุราษฎร์ธานี (บริเวณพิธี)

**\*\* เส้นทางการเดินทาง วัง ปั่น ธงตราสัญลักษณ์ วันที่ ๑๒ มิถุนายน ๒๕๖๗ (วันที่สอง)**

**จุดที่ ๑** อำเภอทุ่งสง นำธงตราสัญลักษณ์ฯ จากศาลาประชาคมเทศบาลเมืองทุ่งสง  
และนำขบวนเดิน วัง ปั่นฯ ไปส่งมอบธงตราสัญลักษณ์ฯ ให้อำเภอนาบอน ณ สามแยกนาโพธิ์ ระยะทาง  
๑๗.๕ กิโลเมตร

**จุดที่ ๒** อำเภอนาบอน รับธงตราสัญลักษณ์ฯ จากอำเภอทุ่งสง ณ สามแยกนาโพธิ์  
และนำขบวนเดิน วัง ปั่นฯ ไปส่งมอบธงตราสัญลักษณ์ฯ ให้อำเภอทุ่งใหญ่ ณ บั๊มน้ำมันเชลล์ หนองดี  
ระยะทาง ๑๐.๘ กิโลเมตร

**จุดที่ ๓** อำเภอทุ่งใหญ่ รับธงตราสัญลักษณ์ฯ จากอำเภอนาบอน ณ บั๊มน้ำมันเชลล์ หนองดี  
และนำขบวนเดิน วัง ปั่นฯ ไปส่งมอบธงตราสัญลักษณ์ฯ ให้อำเภอฉ่ำพรรณรา ณ บั๊มน้ำมัน หจก.สุภาพร ระยะทาง  
๑๖.๔ กิโลเมตร

จุดที่ ๔ อำเภอถ้ำพรรณรา รับธงตราสัญลักษณ์ฯ จากอำเภอทุ่งใหญ่ ณ ปิมน้ำมัน หจก. สุภาพร และนำขบวนเดิน วิ่ง ปั่นฯ นำธงตราสัญลักษณ์ฯ ไปส่งมอบให้จังหวัดสุราษฎร์ธานี ณ สถานีตำรวจภูธรเขานิพันธ์ อำเภอเวียงสระ จังหวัดสุราษฎร์ธานี ระยะทาง ๒๑.๖ กิโลเมตร  
รวมระยะทางเดิน วิ่ง ปั่น ธงตราสัญลักษณ์ฯ วันที่ ๑๒ มิถุนายน ๒๕๖๗ (วันที่สอง) ระยะทาง ๖๖.๔ กิโลเมตร  
รวมระยะทางเดิน วิ่ง ปั่น ธงตราสัญลักษณ์ฯ วันที่ ๑๑ - ๑๒ มิถุนายน ๒๕๖๗ ระยะทาง ๑๑๕ กิโลเมตร

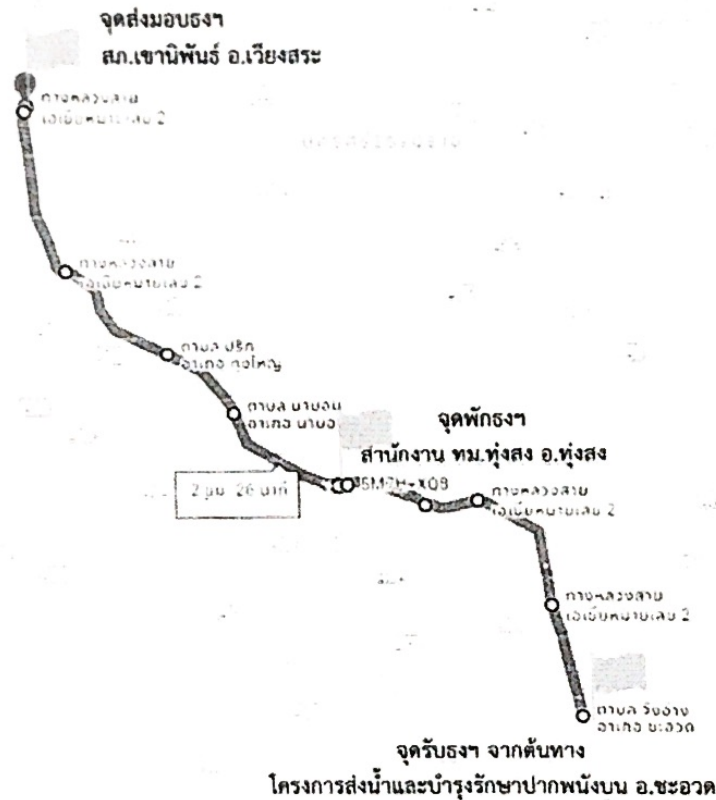
- เวลา ๑๓.๓๐ น.
- ขบวน เดิน วิ่ง ปั่น ธงตราสัญลักษณ์งานเฉลิมพระเกียรติฯ เดินทางถึงสถานีตำรวจภูธรเขานิพันธ์ ตำบลเขานิพันธ์ อำเภอเวียงสระ จังหวัดสุราษฎร์ธานี เพื่อส่งมอบธงฯ
  - ผู้ว่าราชการจังหวัดนครศรีธรรมราช เดินขึ้นประจำจุดบนเวที
  - ผู้ว่าราชการจังหวัดนครศรีธรรมราช ถวายความเคารพพระบรมฉายาลักษณ์ พระบาทสมเด็จพระเจ้าอยู่หัว
  - ผู้ว่าราชการจังหวัดนครศรีธรรมราช เชิญธงตราสัญลักษณ์ เข้าประจำจุดตั้งธง พร้อมทำความเคารพ
  - เสร็จสิ้นกิจกรรม

- หมายเหตุ : ๑. ผู้เข้าร่วมกิจกรรมแต่งกายเสื้อเหลืองที่มีตราสัญลักษณ์ ๗๒ พรรษา / เสื้อโทนสีเหลือง  
๒. กำหนดการอาจเปลี่ยนแปลงได้ตามความเหมาะสมของพื้นที่ ให้เป็นไปอย่างสมพระเกียรติ

### แผนที่ (ตลอดเส้นทาง)

- เส้นทางจาก โครงการส่งน้ำและบำรุงรักษาปากพื้งบน หมู่ที่ ๗ ตำบลวังอ่าง อำเภอชะอวด ไปยัง สำนักงานเทศบาลเมืองทุ่งสง ตำบลปากแพรก อำเภอทุ่งสง จังหวัดนครศรีธรรมราช (เส้นทางหลวง หมายเลข ๔๑ , ๔๐๓ , ๔๑๑๖) จุดรับธงจากต้นทาง - จุดพักธง
- เส้นทางจาก สำนักงานเทศบาลเมืองทุ่งสง ตำบลปากแพรก อำเภอทุ่งสง จังหวัดนครศรีธรรมราช ไปยัง สถานีตำรวจภูธรเขานิพันธ์ ตำบลเขานิพันธ์ (เส้นทางหลวง หมายเลข ๔๑ , ๔๐๓ , ๔๑๑๖) จุดพักธง - จุดส่งมอบ

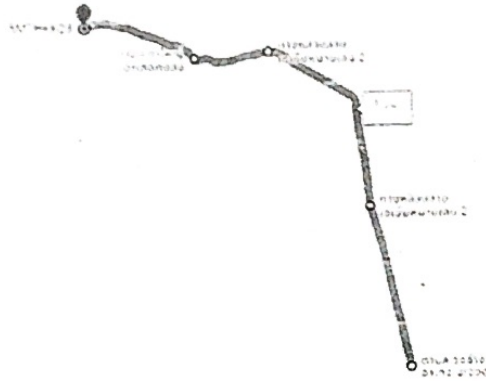
เส้นทางจาก google map



### แผนที่

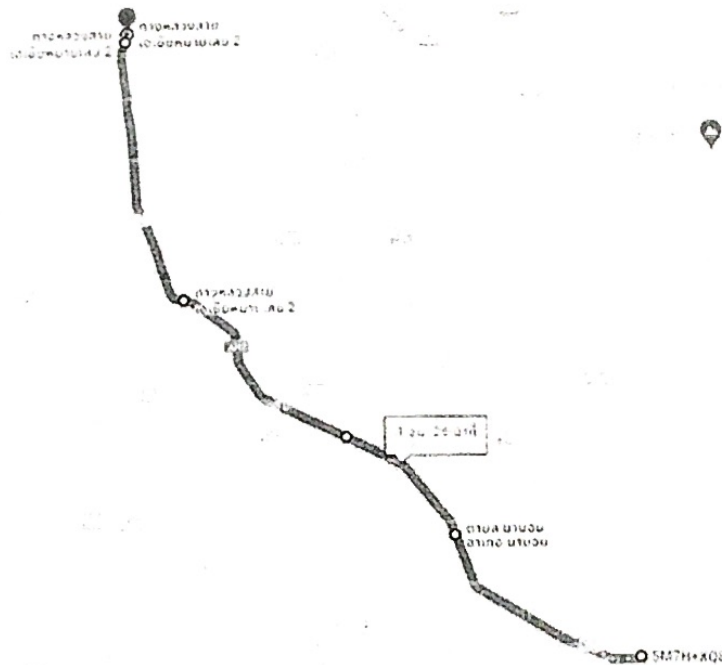
- เส้นทางจาก โครงการส่งน้ำและบำรุงรักษาปากพยับบน หมู่ที่ ๗ ตำบลวังอ่าง อำเภอชะอวด ไปยัง ศาลาประชาคมเทศบาลเมืองทุ่งสง ตำบลปากแพรก อำเภอทุ่งสง จังหวัดนครศรีธรรมราช (เส้นทางหลวง หมายเลข ๔๑ , ๔๐๓ , ๔๑๑๖) จุดรับธงจากต้นทาง - จุดพักธง

เส้นทางจาก google map



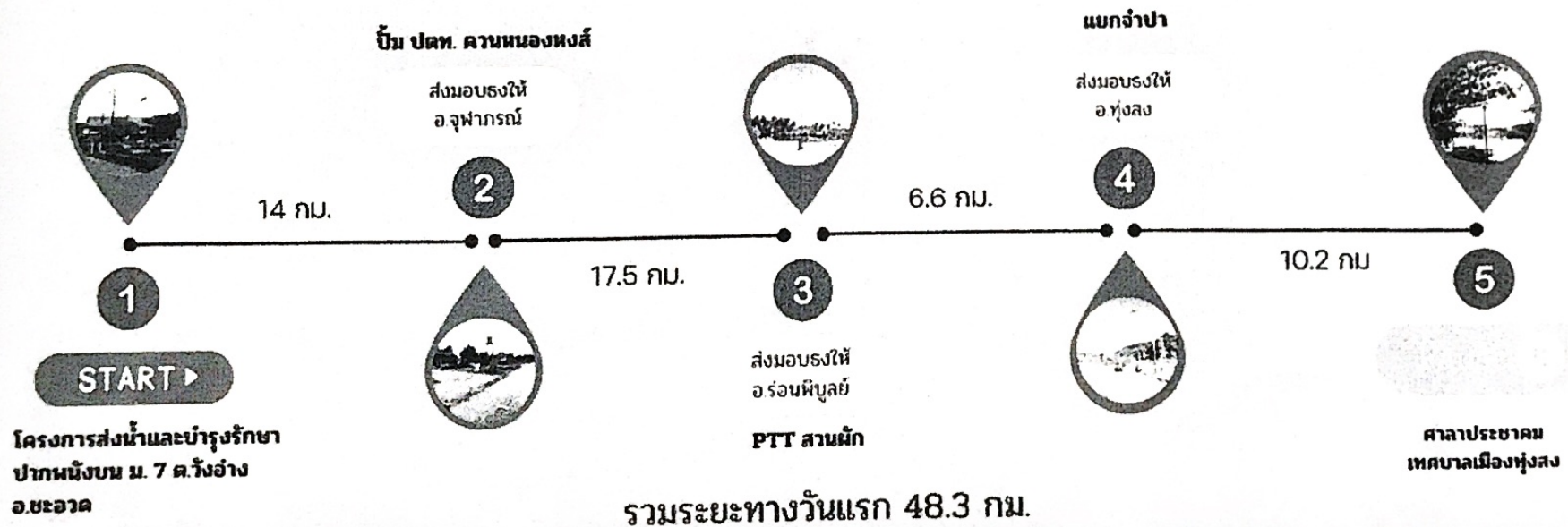
- เส้นทางจาก สำนักงานเทศบาลเมืองทุ่งสง ตำบลปากแพรก อำเภอทุ่งสง จังหวัดนครศรีธรรมราช ไปยัง สถานีตำรวจภูธรเขานิพันธ์ ตำบลเขานิพันธ์ (เส้นทางหลวง หมายเลข ๔๑ , ๔๐๓ , ๔๑๑๖) จุดพักธง - จุดส่งมอบ

เส้นทางจาก google map



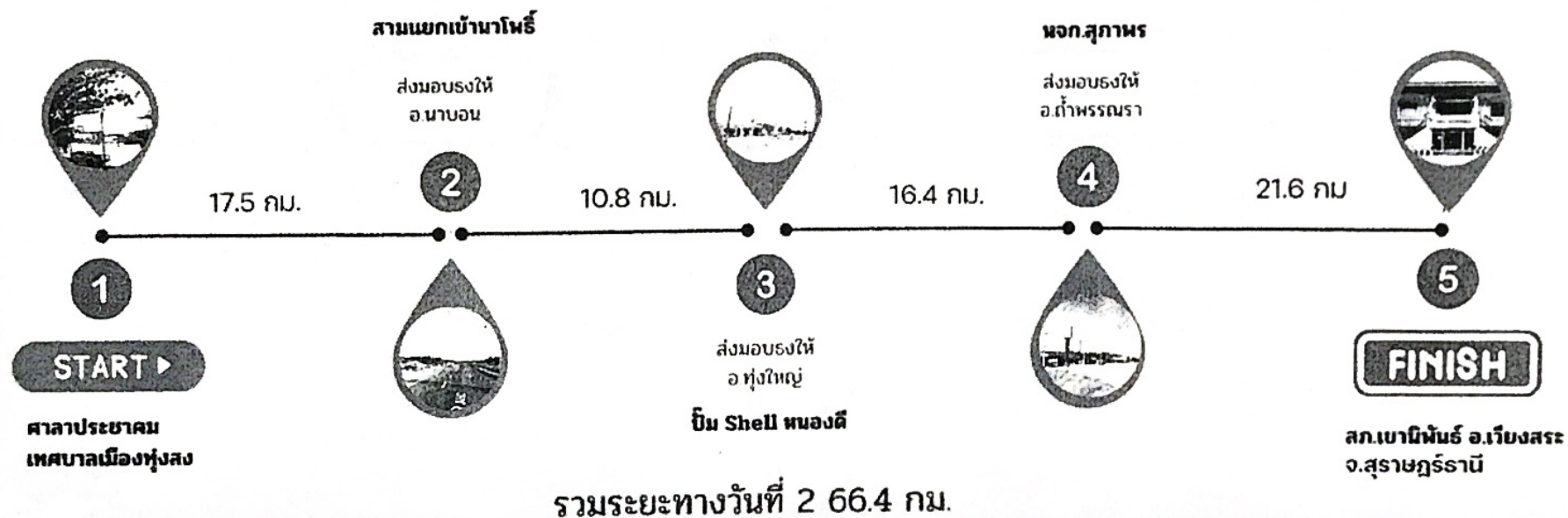
เส้นทางกิจกรรมเดิน ริ่ง ปั่น รงตราสัญลักษณ์งานเฉลิมพระเกียรติพระบาทสมเด็จพระเจ้าอยู่หัว  
เนื่องในโอกาสมหามงคลเฉลิมพระชนมพรรษา 6 รอบ 28 กรกฎาคม 2567 จังหวัดนครศรีธรรมราช

วันที่ 11 มิถุนายน 2567



เส้นทางกิจกรรมเดิน ริ่ง ปั่น ธรตราสัญลักษณ์งานเฉลิมพระเกียรติพระบาทสมเด็จพระเจ้าอยู่หัว  
เนื่องในโอกาสมหามงคลเฉลิมพระชนมพรรษา 6 รอบ 28 กรกฎาคม 2567 จังหวัดนครศรีธรรมราช

วันที่ 12 มิถุนายน 2567



เส้นทางกิจกรรมเดิน ริ่ง บั้น ธราสัญลักษณ์งานเฉลิมพระเกียรติพระบาทสมเด็จพระเจ้าอยู่หัว  
เนื่องในโอกาสมหามงคลเฉลิมพระชนมพรรษา 6 รอบ 28 กรกฎาคม 2567 จังหวัดนครศรีธรรมราช

วันที่ 11-12 มิถุนายน 2567

